

REPORTE DE LA ACTIVIDAD SÍSMICA EN EL PAIS DURANTE MES DE AGOSTO DEL AÑO 2020

Fecha de emisión: jueves 2023-11-23 09:31

Toda la información presentada en este reporte
es de carácter **preliminar** y se encuentra sujeta a cambios.

Cuadro 1: TABLA RESUMEN

período	sismos registrados*	sismos sensibles
viernes(2020-07-31)	1	1
sábado(2020-08-01)	7	0
domingo(2020-08-02)	5	0
lunes(2020-08-03)	4	0
martes(2020-08-04)	10	2
miércoles(2020-08-05)	3	0
jueves(2020-08-06)	5	0
viernes(2020-08-07)	6	0
sábado(2020-08-08)	1	1
domingo(2020-08-09)	5	1
lunes(2020-08-10)	4	2
martes(2020-08-11)	6	1
miércoles(2020-08-12)	4	2
jueves(2020-08-13)	3	1
viernes(2020-08-14)	3	0
sábado(2020-08-15)	4	1
domingo(2020-08-16)	4	0
lunes(2020-08-17)	7	2
martes(2020-08-18)	10	0
miércoles(2020-08-19)	4	0
jueves(2020-08-20)	7	0
viernes(2020-08-21)	7	1
sábado(2020-08-22)	8	0
domingo(2020-08-23)	4	0
lunes(2020-08-24)	7	0
martes(2020-08-25)	5	0
miércoles(2020-08-26)	1	0
jueves(2020-08-27)	6	1
viernes(2020-08-28)	1	0
sábado(2020-08-29)	4	0
domingo(2020-08-30)	4	0
lunes(2020-08-31)	2	0
TOTAL	152	16

(fin del cuadro)

Cuadro 2: sismos localizados

ZONA	sismos registrados
cortical	40
subduccion	76
regional	36
TOTAL	152

(fin del cuadro)

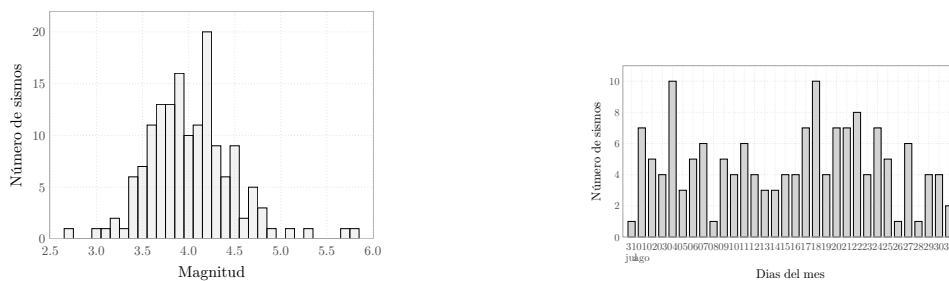
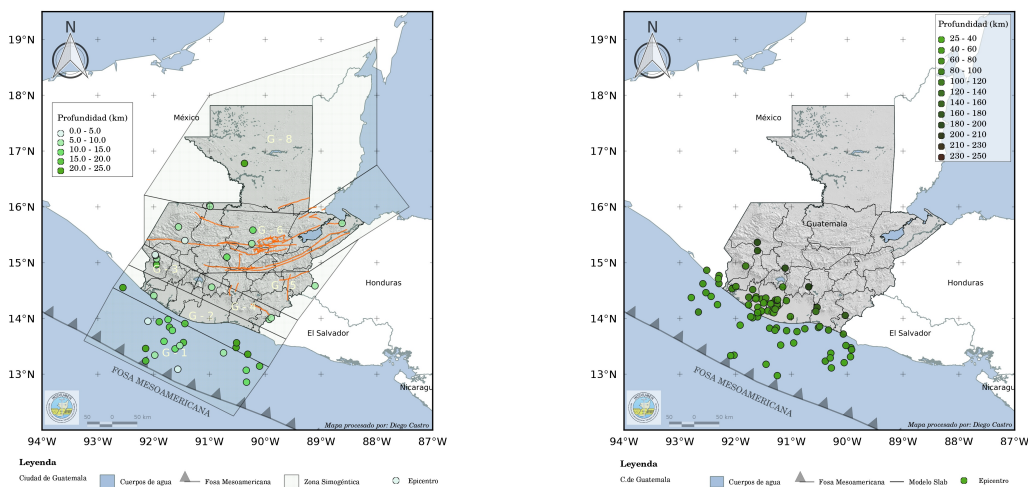
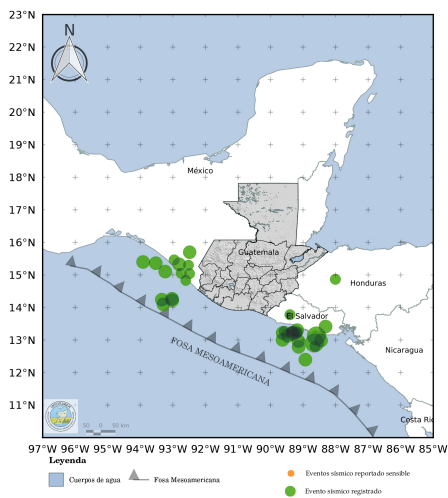


Figura 1: Histograma de sismos registrados en la semana



(a) 40 sismos corticales

(b) 76 sismos de subducción



(c) 36 sismos de regionales y distantes

Figura 2: Clasificación de los 152 eventos sísmicos según su fuente sísmica

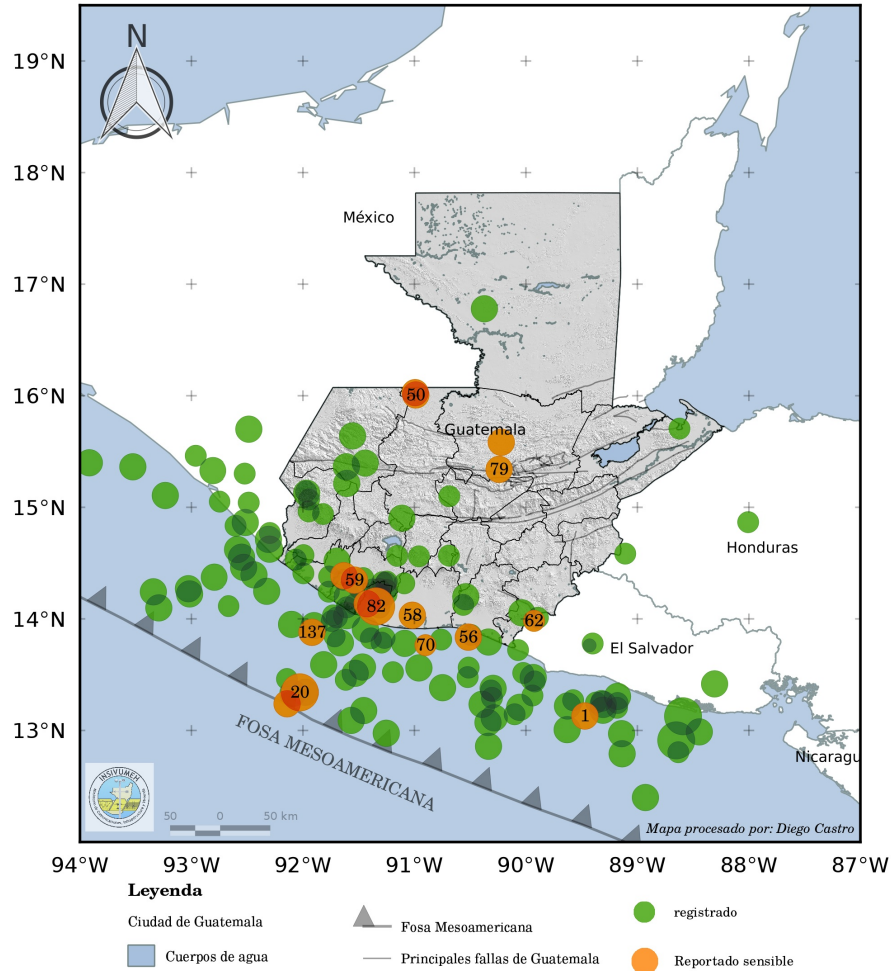


Figura 3: Localización geográfica de los 152 eventos sísmicos registrados durante la semana.

Cuadro 3: Información de los eventos sísmicos registrados

No.	Tiempo de origen	Lat	Lon	Prof	M	NST	NF	ZS	REG
1	2020-08-01 01:57	13.129	-89.471	42.9	4.3	8	11	REGIONAL	OCEANO PACÍFICO
2	2020-08-01 11:02	14.962	-91.948	16.1	3.1	4	6	G3	DEPARTAMENTO DE SAN MARCOS
3	2020-08-01 11:04	14.379	-91.764	85.8	3.4	3	4	SUBDUCCION	DEPARTAMENTO DE RETALHULEU
4	2020-08-01 11:27	15.069	-91.944	7.1	3.9	7	9	G3	DEPARTAMENTO DE SAN MARCOS
5	2020-08-01 16:33	15.126	-91.965	5.9	4.1	7	10	G3	DEPARTAMENTO DE SAN MARCOS
6	2020-08-01 16:55	14.098	-93.295	16.8	4.3	4	7	REGIONAL	OCEANO PACÍFICO
7	2020-08-02 01:12	14.270	-93.030	27.8	4.5	11	13	REGIONAL	OCEANO PACÍFICO
8	2020-08-02 03:27	15.141	-91.971	1.1	3.8	11	13	G3	DEPARTAMENTO DE SAN MARCOS
9	2020-08-02 15:19	14.318	-91.090	77.2	3.5	6	10	SUBDUCCION	DEPARTAMENTO DE ESCUINTLA
10	2020-08-02 17:28	13.843	-91.715	17.7	3.7	7	8	G1	OCEANO PACÍFICO
11	2020-08-02 17:33	13.792	-90.335	69.1	4.4	15	15	SUBDUCCION	OCEANO PACIFICO-COSTAS DE SANTA ROSA
12	2020-08-02 23:41	14.218	-91.250	71.4	3.9	12	15	SUBDUCCION	DEPARTAMENTO DE ESCUINTLA
13	2020-08-03 01:12	13.203	-89.183	53.6	3.6	6	9	REGIONAL	OCEANO PACIFICO-COSTAS DE EL SALVADOR

Continua en la siguiente página...

Cuadro 3: ...continuación

No.	Tiempo de origen	Lat	Lon	Prof	M	NST	NF	ZS	REG
14	2020-08-03 10:42	14.624	-92.298	62.4	4.1	9	11	SUBDUCCION	OCEANO PACIFICO-COSTAS DE MEXICO
15	2020-08-03 10:53	15.362	-93.528	35.3	4.5	9	10	REGIONAL	OCEANO PACIFICO-COSTAS DE MEXICO
16	2020-08-03 22:05	15.398	-93.918	35.1	4.2	5	7	REGIONAL	OCÉANO PACÍFICO
17	2020-08-04 00:17	13.785	-91.663	11.5	4.0	11	12	G1	OCÉANO PACÍFICO
18	2020-08-04 10:21	13.478	-90.522	21.4	3.7	7	8	G2	OCÉANO PACÍFICO
19	2020-08-04 13:04	13.342	-91.978	5.6	4.4	10	12	G1	OCÉANO PACÍFICO
20	2020-08-04 13:17	13.341	-92.027	35.5	5.7	28	34	SUBDUCCION	OCÉANO PACÍFICO
21	2020-08-04 13:48	13.239	-92.141	18.4	4.6	16	17	G1	OCÉANO PACÍFICO
22	2020-08-04 22:54	15.395	-91.440	4.0	4.1	7	9	G6	DEPARTAMENTO DE HUEHUETENANGO
23	2020-08-04 23:25	13.181	-89.309	53.1	4.2	10	12	REGIONAL	OCEANO PACIFICO-COSTAS DE EL SALVADOR
24	2020-08-05 02:02	13.762	-89.429	13.7	2.7	6	9	REGIONAL	TERRITORIO DE EL SALVADOR
25	2020-08-05 02:04	13.779	-89.401	11.5	3.8	9	13	REGIONAL	TERRITORIO DE EL SALVADOR
26	2020-08-05 04:24	13.358	-90.313	24.3	3.9	8	12	G2	OCÉANO PACÍFICO
27	2020-08-05 05:28	13.333	-92.088	36.2	4.7	16	19	SUBDUCCION	OCÉANO PACÍFICO
28	2020-08-05 16:43	13.568	-91.465	18.9	4.2	12	13	G1	OCÉANO PACÍFICO
29	2020-08-06 00:12	14.054	-90.036	146.0	4.0	11	12	SUBDUCCION	DEPARTAMENTO DE JUTIAPA
30	2020-08-06 01:24	13.829	-91.267	41.4	3.9	17	20	SUBDUCCION	OCEANO PACIFICO-COSTAS DE ESCUINTLA
31	2020-08-06 08:46	13.780	-91.086	47.2	4.2	17	21	SUBDUCCION	OCEANO PACIFICO-COSTAS DE ESCUINTLA
32	2020-08-06 08:55	14.373	-92.797	32.6	4.3	8	9	SUBDUCCION	OCÉANO PACÍFICO
33	2020-08-06 13:01	14.566	-90.690	193.3	3.8	9	10	SUBDUCCION	DEPARTAMENTO DE SACATEPEQUEZ
34	2020-08-06 17:11	14.863	-92.516	77.5	4.3	19	26	SUBDUCCION	TERRITORIO DE MEXICO
35	2020-08-07 04:10	13.145	-90.101	18.8	3.9	6	8	G1	OCÉANO PACÍFICO
36	2020-08-07 13:46	13.417	-88.308	159.2	4.2	8	12	REGIONAL	TERRITORIO DE EL SALVADOR
37	2020-08-07 20:06	14.200	-91.307	59.5	3.4	8	12	SUBDUCCION	DEPARTAMENTO DE ESCUINTLA
38	2020-08-07 20:48	14.201	-91.325	61.4	4.0	14	21	SUBDUCCION	DEPARTAMENTO DE ESCUINTLA
39	2020-08-08 00:07	14.394	-92.438	35.8	4.8	22	25	SUBDUCCION	OCEANO PACIFICO-COSTAS DE SAN MARCOS
40	2020-08-08 02:36	16.778	-90.372	20.3	4.3	6	8	G8	DEPARTAMENTO DE PETÉN
41	2020-08-08 03:45	13.589	-91.813	13.1	4.2	11	12	G1	OCÉANO PACÍFICO
42	2020-08-08 11:29	15.582	-90.221	13.1	4.2	6	7	G6	DEPARTAMENTO DE ALTA VERAPAZ
43	2020-08-09 06:29	14.901	-91.112	178.6	4.3	14	17	SUBDUCCION	DEPARTAMENTO DE QUICHE
44	2020-08-09 12:16	14.769	-92.296	65.3	3.8	6	10	SUBDUCCION	TERRITORIO DE MEXICO
45	2020-08-09 21:08	14.198	-90.539	143.0	4.0	12	13	SUBDUCCION	DEPARTAMENTO DE SANTA ROSA
46	2020-08-09 21:54	14.135	-91.423	51.5	4.0	19	30	SUBDUCCION	DEPARTAMENTO DE ESCUINTLA
47	2020-08-10 05:35	13.007	-89.630	23.3	4.4	9	12	REGIONAL	OCÉANO PACÍFICO
48	2020-08-10 17:05	14.517	-91.693	81.8	4.0	13	19	SUBDUCCION	DEPARTAMENTO DE RETALHULEU
49	2020-08-10 22:12	16.026	-90.993	6.3	4.5	10	11	G8	DEPARTAMENTO DE QUICHE
50	2020-08-10 22:41	16.006	-90.987	5.8	4.3	10	12	G8	DEPARTAMENTO DE QUICHE
51	2020-08-11 03:06	13.825	-91.390	42.2	3.7	6	7	SUBDUCCION	OCEANO PACIFICO-COSTAS DE ESCUINTLA
52	2020-08-11 09:41	13.950	-92.101	2.3	4.2	6	7	G1	OCÉANO PACÍFICO
53	2020-08-11 15:04	13.233	-89.307	56.1	4.2	17	20	REGIONAL	OCEANO PACIFICO-COSTAS DE EL SALVADOR
54	2020-08-11 15:31	12.858	-90.335	10.7	4.3	19	21	G1	OCÉANO PACÍFICO
55	2020-08-11 21:25	12.911	-88.652	22.7	5.3	21	25	REGIONAL	OCÉANO PACÍFICO
56	2020-08-12 00:34	13.836	-90.516	72.0	4.0	17	24	SUBDUCCION	OCEANO PACIFICO-COSTAS DE SANTA ROSA
57	2020-08-12 02:30	14.114	-92.667	68.5	3.9	12	13	SUBDUCCION	OCÉANO PACÍFICO
58	2020-08-12 06:57	14.032	-91.018	69.2	4.5	19	26	SUBDUCCION	DEPARTAMENTO DE ESCUINTLA
59	2020-08-12 08:32	14.347	-91.537	66.7	4.2	12	18	SUBDUCCION	DEPARTAMENTO DE SUCHITEPEQUEZ
60	2020-08-12 18:34	15.461	-92.964	62.8	3.9	7	11	REGIONAL	TERRITORIO DE MEXICO
61	2020-08-12 20:18	14.365	-91.458	75.2	3.7	15	19	SUBDUCCION	DEPARTAMENTO DE SUCHITEPEQUEZ
62	2020-08-13 09:07	13.982	-89.927	6.1	3.6	6	8	G4	TERRITORIO DE EL SALVADOR
63	2020-08-13 12:56	14.028	-91.606	45.3	4.2	10	12	SUBDUCCION	OCEANO PACIFICO-COSTAS DE SUCHITEPEQUEZ

Continúa en la siguiente página...

Cuadro 3: ...continuación

No.	Tiempo de origen	Lat	Lon	Prof	M	NST	NF	ZS	REG
64	2020-08-13 14:58	14.200	-91.601	54.3	4.1	16	22	SUBDUCCION	DEPARTAMENTO DE SUCHITEPEQUEZ
65	2020-08-14 07:13	14.939	-91.819	91.3	3.8	10	14	SUBDUCCION	DEPARTAMENTO DE SAN MARCOS
66	2020-08-14 12:41	14.531	-92.064	61.6	3.7	4	6	SUBDUCCION	DEPARTAMENTO DE RETALHULEU
67	2020-08-14 23:43	14.131	-91.533	46.2	3.4	12	14	SUBDUCCION	DEPARTAMENTO DE ESCUINTLA
68	2020-08-15 12:55	13.980	-91.741	10.1	3.8	9	11	G1	OCEANO PACIFICO-COSTAS DE SUCHITEPEQUEZ
69	2020-08-15 19:47	13.454	-91.615	11.7	3.8	8	8	G1	OCÉANO PACÍFICO
70	2020-08-16 01:30	13.764	-90.900	47.6	3.8	13	15	SUBDUCCION	OCEANO PACIFICO-COSTAS DE ESCUINTLA
71	2020-08-16 03:19	13.127	-88.591	75.0	5.1	21	31	REGIONAL	OCEANO PACIFICO-COSTAS DE EL SALVADOR
72	2020-08-16 06:14	15.301	-92.521	70.3	3.9	5	9	REGIONAL	TERRITORIO DE MEXICO
73	2020-08-16 20:40	13.474	-89.934	48.2	4.5	22	28	SUBDUCCION	OCEANO PACIFICO-COSTAS DE EL SALVADOR
74	2020-08-17 01:39	13.461	-92.142	24.1	3.9	13	18	G1	OCÉANO PACÍFICO
75	2020-08-17 02:43	14.223	-93.019	34.7	4.5	9	10	REGIONAL	OCÉANO PACÍFICO
76	2020-08-17 12:23	13.720	-90.070	91.5	3.9	6	8	SUBDUCCION	OCEANO PACIFICO-COSTAS DE EL SALVADOR
77	2020-08-17 13:32	12.987	-88.445	21.0	4.9	11	13	REGIONAL	OCEANO PACIFICO-COSTAS DE EL SALVADOR
78	2020-08-17 15:59	13.377	-90.294	38.6	4.8	25	30	SUBDUCCION	OCÉANO PACÍFICO
79	2020-08-17 20:22	15.339	-90.240	6.2	4.4	13	16	G6	DEPARTAMENTO DE ALTA VERAPAZ
80	2020-08-17 20:58	13.207	-90.055	37.8	4.1	8	9	SUBDUCCION	OCÉANO PACÍFICO
81	2020-08-17 21:03	14.834	-92.603	55.9	3.4	3	5	REGIONAL	OCEANO PACIFICO-COSTAS DE MEXICO
82	2020-08-18 04:01	14.111	-91.343	53.2	5.8	21	32	SUBDUCCION	DEPARTAMENTO DE ESCUINTLA
83	2020-08-18 08:11	13.113	-90.284	36.0	4.8	16	18	SUBDUCCION	OCÉANO PACÍFICO
84	2020-08-18 09:21	14.101	-91.314	53.5	3.8	12	17	SUBDUCCION	DEPARTAMENTO DE ESCUINTLA
85	2020-08-18 13:33	14.564	-91.154	68.1	3.3	5	9	SUBDUCCION	DEPARTAMENTO DE SOLOLA
86	2020-08-18 17:07	15.105	-93.237	19.7	4.5	9	11	REGIONAL	OCEANO PACIFICO-COSTAS DE MEXICO
87	2020-08-18 18:49	14.571	-91.994	63.9	3.5	14	21	SUBDUCCION	DEPARTAMENTO DE QUETZALTENANGO
88	2020-08-18 22:03	14.621	-92.585	58.7	4.1	17	21	SUBDUCCION	OCEANO PACIFICO-COSTAS DE MEXICO
89	2020-08-19 02:37	13.787	-91.294	45.3	3.7	10	14	SUBDUCCION	OCEANO PACIFICO-COSTAS DE ESCUINTLA
90	2020-08-19 03:22	14.267	-91.313	61.5	3.5	6	7	SUBDUCCION	DEPARTAMENTO DE ESCUINTLA
91	2020-08-19 04:49	13.246	-89.178	59.6	3.6	3	4	REGIONAL	OCEANO PACIFICO-COSTAS DE EL SALVADOR
92	2020-08-19 04:54	13.071	-90.340	13.0	4.2	10	12	G1	OCÉANO PACÍFICO
93	2020-08-19 09:08	13.305	-89.178	57.4	4.2	13	16	REGIONAL	OCEANO PACIFICO-COSTAS DE EL SALVADOR
94	2020-08-19 18:53	14.010	-89.892	6.3	3.7	8	10	G4	TERRITORIO DE EL SALVADOR
95	2020-08-20 00:12	13.234	-90.393	40.2	4.4	13	14	SUBDUCCION	OCÉANO PACÍFICO
96	2020-08-20 05:44	12.971	-89.142	46.2	4.1	12	15	REGIONAL	OCÉANO PACÍFICO
97	2020-08-20 09:58	13.907	-91.439	15.8	4.5	8	10	G2	OCEANO PACIFICO-COSTAS DE ESCUINTLA
98	2020-08-20 11:16	13.515	-90.024	49.6	3.8	8	15	SUBDUCCION	OCEANO PACIFICO-COSTAS DE EL SALVADOR
99	2020-08-20 12:09	14.408	-91.995	6.1	3.9	8	11	G2	DEPARTAMENTO DE RETALHULEU
100	2020-08-20 18:14	15.098	-90.687	10.4	3.5	3	5	G6	DEPARTAMENTO DE BAJA VERAPAZ
101	2020-08-20 23:34	14.259	-91.252	72.7	3.6	11	18	SUBDUCCION	DEPARTAMENTO DE ESCUINTLA
102	2020-08-20 23:49	13.292	-90.304	37.2	3.7	4	5	SUBDUCCION	OCÉANO PACÍFICO
103	2020-08-21 00:47	13.439	-89.921	46.2	3.2	3	5	SUBDUCCION	OCEANO PACIFICO-COSTAS DE EL SALVADOR
104	2020-08-21 06:26	14.247	-92.324	35.9	4.2	12	14	SUBDUCCION	OCÉANO PACÍFICO
105	2020-08-21 14:39	13.512	-91.530	6.3	4.2	11	11	G1	OCÉANO PACÍFICO
106	2020-08-21 17:44	14.386	-91.632	65.2	4.1	17	25	SUBDUCCION	DEPARTAMENTO DE RETALHULEU
107	2020-08-21 23:41	12.805	-88.633	23.7	3.8	8	10	REGIONAL	OCÉANO PACÍFICO
108	2020-08-22 02:35	14.328	-91.287	70.9	3.6	6	10	SUBDUCCION	DEPARTAMENTO DE ESCUINTLA
109	2020-08-22 03:52	13.250	-89.371	51.3	3.7	5	7	REGIONAL	OCEANO PACIFICO-COSTAS DE EL SALVADOR
110	2020-08-22 04:43	13.265	-89.321	58.1	3.5	3	5	REGIONAL	OCEANO PACIFICO-COSTAS DE EL SALVADOR
111	2020-08-22 08:45	14.712	-92.308	58.0	4.1	14	18	SUBDUCCION	TERRITORIO DE MEXICO
112	2020-08-22 12:56	15.050	-92.748	63.3	3.8	6	11	REGIONAL	TERRITORIO DE MEXICO
113	2020-08-22 16:18	12.399	-88.928	10.4	4.7	16	17	REGIONAL	OCÉANO PACÍFICO

Continúa en la siguiente página...

Cuadro 3: ...continuación

No.	Tiempo de origen	Lat	Lon	Prof	M	NST	NF	ZS	REG
114	2020-08-22 17:34	13.814	-90.759	52.6	3.7	9	13	SUBDUCCION	OCEANO PACIFICO-COSTAS DE ESCUINTLA
115	2020-08-22 17:49	15.699	-92.484	151.1	4.7	19	23	REGIONAL	TERRITORIO DE MEXICO
116	2020-08-23 03:38	14.350	-91.636	57.5	3.9	15	26	SUBDUCCION	DEPARTAMENTO DE RETALHULEU
117	2020-08-23 04:06	12.791	-89.137	28.5	4.7	13	13	REGIONAL	OCÉANO PACÍFICO
118	2020-08-23 05:33	13.219	-89.627	52.2	4.2	15	24	REGIONAL	OCÉANO PACÍFICO
119	2020-08-23 07:25	14.012	-91.695	43.5	3.9	16	23	SUBDUCCION	OCEANO PACIFICO-COSTAS DE SUCHITEPEQUEZ
120	2020-08-23 09:28	15.213	-91.606	153.1	4.1	7	10	SUBDUCCION	DEPARTAMENTO DE SAN MARCOS
121	2020-08-23 12:56	14.277	-91.496	58.1	3.7	13	22	SUBDUCCION	DEPARTAMENTO DE SUCHITEPEQUEZ
122	2020-08-23 19:52	13.383	-90.747	5.7	4.2	9	10	G1	OCÉANO PACÍFICO
123	2020-08-24 08:53	14.461	-92.531	53.0	4.0	11	14	SUBDUCCION	OCEANO PACIFICO-COSTAS DE MEXICO
124	2020-08-24 09:36	14.560	-90.959	8.6	3.2	10	18	G4	DEPARTAMENTO DE CHIMALTENANGO
125	2020-08-24 21:42	15.363	-91.610	168.1	4.2	15	18	SUBDUCCION	DEPARTAMENTO DE HUEHUETENANGO
126	2020-08-24 23:31	14.552	-92.549	20.8	4.5	8	9	G2	OCEANO PACIFICO-COSTAS DE MEXICO
127	2020-08-24 23:35	15.328	-92.809	62.1	4.1	5	6	REGIONAL	OCEANO PACIFICO-COSTAS DE MEXICO
128	2020-08-25 02:54	14.584	-89.109	6.0	3.4	7	11	G5	TERRITORIO DE HONDURAS
129	2020-08-25 03:12	13.313	-89.941	29.2	3.6	5	8	SUBDUCCION	OCEANO PACIFICO-COSTAS DE EL SALVADOR
130	2020-08-25 10:04	13.563	-90.513	21.7	3.9	10	13	G2	OCEANO PACIFICO-COSTAS DE SANTA ROSA
131	2020-08-25 10:31	15.041	-92.485	77.4	3.5	3	5	REGIONAL	TERRITORIO DE MEXICO
132	2020-08-25 16:07	14.103	-91.606	42.0	3.6	9	10	SUBDUCCION	OCEANO PACIFICO-COSTAS DE SUCHITEPEQUEZ
133	2020-08-25 19:25	14.243	-91.767	47.3	3.4	10	12	SUBDUCCION	OCEANO PACIFICO-COSTAS DE RETALHULEU
134	2020-08-25 21:47	13.271	-89.576	47.1	3.7	4	7	REGIONAL	OCEANO PACIFICO-COSTAS DE EL SALVADOR
135	2020-08-26 15:44	15.704	-88.623	8.1	3.9	6	9	G6	DEPARTAMENTO DE IZABAL
136	2020-08-27 10:15	14.323	-91.256	70.7	3.0	9	16	SUBDUCCION	DEPARTAMENTO DE ESCUINTLA
137	2020-08-27 16:10	13.879	-91.918	36.6	4.7	20	23	SUBDUCCION	OCÉANO PACÍFICO
138	2020-08-27 21:16	13.090	-91.566	4.8	4.0	15	16	G1	OCÉANO PACÍFICO
139	2020-08-27 21:17	13.178	-91.454	35.5	4.2	11	12	SUBDUCCION	OCÉANO PACÍFICO
140	2020-08-28 00:44	15.639	-91.554	8.4	4.3	21	31	G6	DEPARTAMENTO DE HUEHUETENANGO
141	2020-08-28 03:45	14.334	-91.247	76.5	3.6	6	12	SUBDUCCION	DEPARTAMENTO DE SUCHITEPEQUEZ
142	2020-08-28 14:33	14.031	-91.729	44.4	3.6	5	10	SUBDUCCION	OCEANO PACIFICO-COSTAS DE SUCHITEPEQUEZ
143	2020-08-29 11:38	14.866	-88.007	12.2	3.8	5	7	REGIONAL	TERRITORIO DE HONDURAS
144	2020-08-29 17:10	14.125	-90.562	101.3	3.7	7	8	SUBDUCCION	DEPARTAMENTO DE SANTA ROSA
145	2020-08-29 20:20	13.560	-90.959	28.7	4.4	11	18	SUBDUCCION	OCÉANO PACÍFICO
146	2020-08-29 23:44	13.939	-91.899	19.5	4.2	14	15	G1	OCÉANO PACÍFICO
147	2020-08-30 06:13	14.263	-91.372	59.1	3.6	8	14	SUBDUCCION	DEPARTAMENTO DE SUCHITEPEQUEZ
148	2020-08-30 06:24	13.856	-90.493	69.9	3.9	8	12	SUBDUCCION	OCEANO PACIFICO-COSTAS DE SANTA ROSA
149	2020-08-30 22:56	14.165	-91.291	62.8	3.5	12	20	SUBDUCCION	DEPARTAMENTO DE ESCUINTLA
150	2020-08-31 03:07	13.522	-91.192	26.0	3.6	10	17	SUBDUCCION	OCÉANO PACÍFICO
151	2020-08-31 08:13	14.242	-93.344	50.0	4.6	7	9	REGIONAL	OCÉANO PACÍFICO
152	2020-08-31 15:48	12.975	-91.252	36.3	4.0	8	10	SUBDUCCION	OCÉANO PACÍFICO

(fin del cuadro)

Donde:

Tiempo de origen	Hora en que se generó el sismo (UTC -06:00:00)
Lat	Latitud Norte del epicentro.
Lon	Longitud Oeste del epicentro.
Prof	Profundidad del sismo en kilómetros.
M	Magnitud sísmica estimada.
NST	Número de estaciones que registraron el sismo.
NF	Número de fases.
ZS	Zona Sísmica.
REG	Región epicentral.
	Eventos sísmicos reportados sensibles