

REPORTE DE LA ACTIVIDAD SÍSMICA EN EL PAIS DURANTE MES DE DICIEMBRE DEL AÑO 2020

Fecha de emisión: jueves 2023-11-23 09:57

Toda la información presentada en este reporte
es de carácter **preliminar** y se encuentra sujeta a cambios.

Cuadro 1: TABLA RESUMEN

período	sismos registrados*	sismos sensibles
lunes(2020-11-30)	3	1
martes(2020-12-01)	8	1
miércoles(2020-12-02)	2	0
jueves(2020-12-03)	1	0
viernes(2020-12-04)	5	1
sábado(2020-12-05)	6	2
domingo(2020-12-06)	1	0
lunes(2020-12-07)	9	0
martes(2020-12-08)	5	2
miércoles(2020-12-09)	8	1
jueves(2020-12-10)	5	1
viernes(2020-12-11)	7	2
sábado(2020-12-12)	5	2
domingo(2020-12-13)	16	3
lunes(2020-12-14)	11	2
martes(2020-12-15)	2	0
miércoles(2020-12-16)	6	0
jueves(2020-12-17)	5	1
viernes(2020-12-18)	5	0
sábado(2020-12-19)	3	0
domingo(2020-12-20)	7	0
lunes(2020-12-21)	3	0
martes(2020-12-22)	2	0
miércoles(2020-12-23)	5	1
jueves(2020-12-24)	2	1
sábado(2020-12-26)	7	1
domingo(2020-12-27)	9	0
lunes(2020-12-28)	9	2
martes(2020-12-29)	3	0
miércoles(2020-12-30)	2	0
TOTAL	162	24

(fin del cuadro)

Cuadro 2: sismos localizados

ZONA	sismos registrados
cortical	92
subduccion	55
regional	15
TOTAL	162

(fin del cuadro)

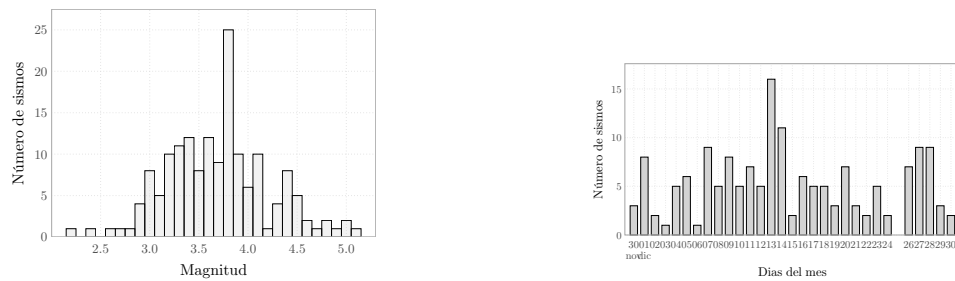
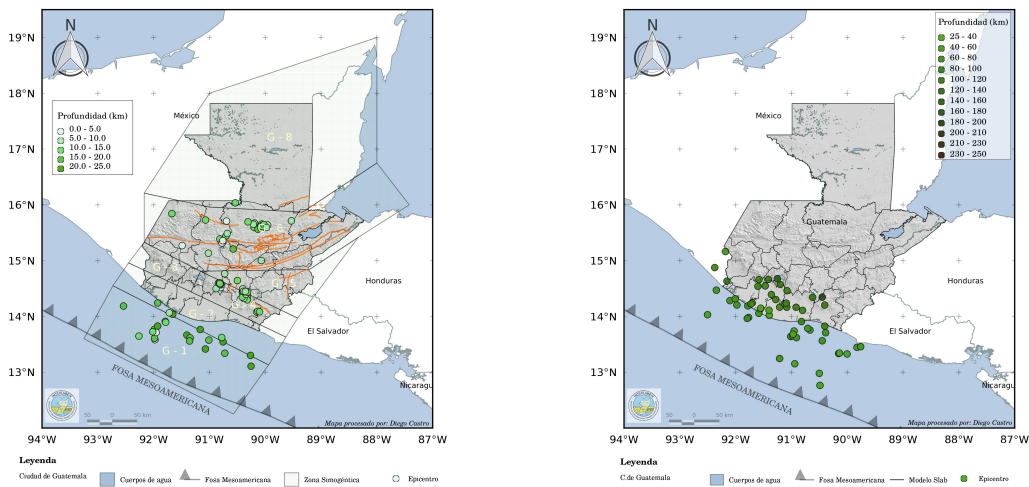
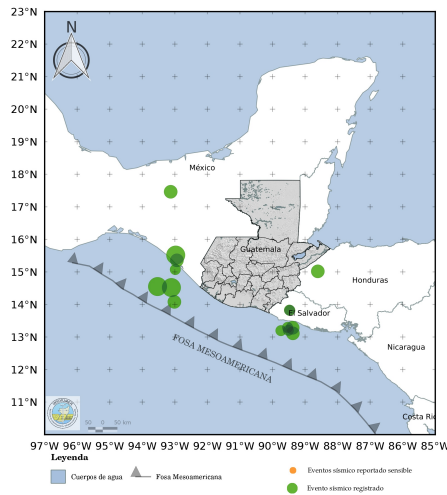


Figura 1: Histograma de sismos registrados en la semana



(a) 92 sismos corticales

(b) 55 sismos de subducción



(c) 15 sismos de regionales y distantes

Figura 2: Clasificación de los 162 eventos sísmicos según su fuente sísmica

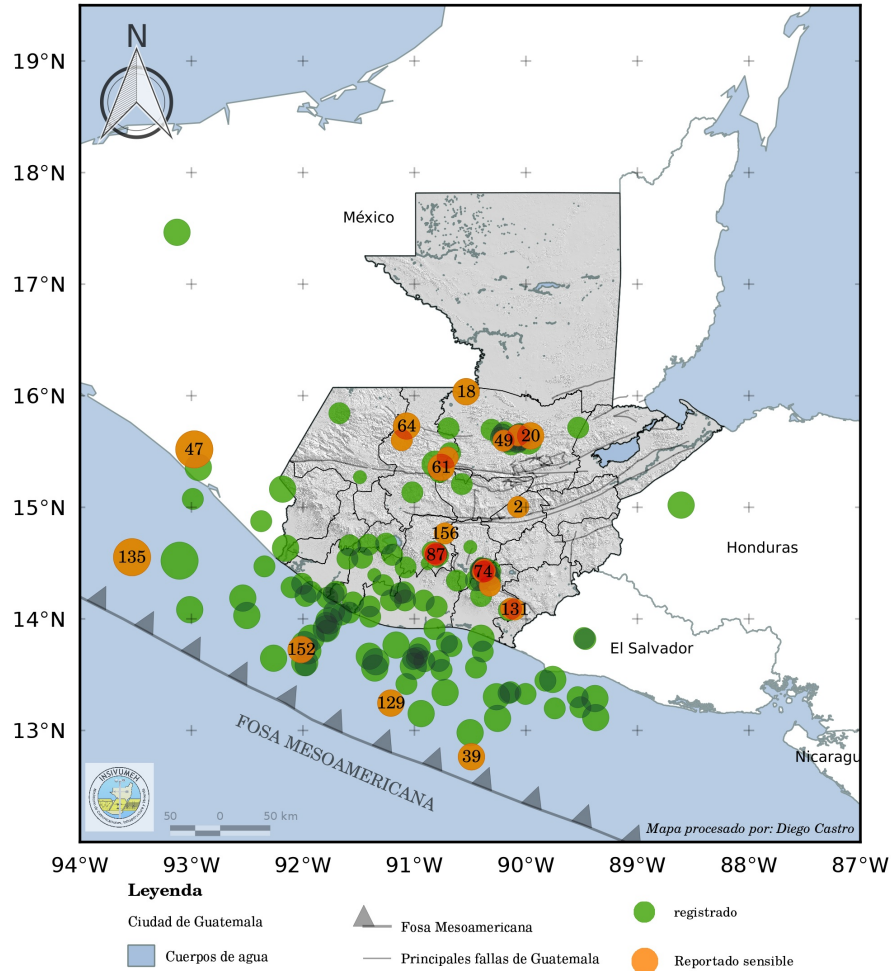


Figura 3: Localización geográfica de los 162 eventos sísmicos registrados durante la semana.

Cuadro 3: Información de los eventos sísmicos registrados

No.	Tiempo de origen	Lat	Lon	Prof	M	NST	NF	ZS	REG
1	2020-12-01 02:45	14.056	-91.583	44.4	3.8	11	14	SUBDUCCION	OCEANO PACIFICO-COSTAS DE SUCHITEPEQUEZ
2	2020-12-01 03:49	15.002	-90.069	6.3	3.5	15	19	G6	DEPARTAMENTO DE EL PROGRESO
3	2020-12-01 05:08	14.392	-91.359	76.9	2.7	4	6	SUBDUCCION	DEPARTAMENTO DE SUCHITEPEQUEZ
4	2020-12-01 08:53	13.769	-91.984	19.2	4.0	6	6	G1	OCEANO PACÍFICO
5	2020-12-01 15:11	14.875	-92.373	71.3	3.6	3	4	SUBDUCCION	TERRITORIO DE MEXICO
6	2020-12-01 16:53	13.302	-90.264	24.1	4.0	11	21	G2	OCEANO PACÍFICO
7	2020-12-01 19:17	13.908	-90.819	72.8	3.9	9	12	SUBDUCCION	OCEANO PACIFICO-COSTAS DE ESCUINTLA
8	2020-12-01 21:25	15.708	-90.694	0.0	3.7	3	5	G6	DEPARTAMENTO DE ALTA VERAPAZ
9	2020-12-01 21:54	15.444	-90.702	13.5	3.8	7	12	G6	DEPARTAMENTO DE ALTA VERAPAZ
10	2020-12-01 22:01	14.343	-90.618	91.1	3.4	5	7	SUBDUCCION	DEPARTAMENTO DE GUATEMALA
11	2020-12-02 01:12	14.493	-90.403	9.0	2.9	8	10	G5	DEPARTAMENTO DE GUATEMALA
12	2020-12-02 08:18	14.147	-91.550	32.8	3.0	5	8	SUBDUCCION	OCEANO PACIFICO-COSTAS DE SUCHITEPEQUEZ
13	2020-12-02 13:36	13.640	-91.012	50.0	3.2	8	10	SUBDUCCION	OCEANO PACÍFICO

Continúa en la siguiente página...

Cuadro 3: ...continuación

No.	Tiempo de origen	Lat	Lon	Prof	M	NST	NF	ZS	REG
14	2020-12-03 09:13	14.547	-91.469	75.1	3.5	7	14	SUBDUCCION	DEPARTAMENTO DE SUCHITEPEQUEZ
15	2020-12-04 08:30	15.386	-90.814	11.6	4.4	9	13	G6	DEPARTAMENTO DE QUICHE
16	2020-12-04 09:46	15.162	-92.181	56.6	4.0	5	7	SUBDUCCION	TERRITORIO DE MEXICO
17	2020-12-04 11:27	14.659	-91.581	64.2	3.3	3	5	SUBDUCCION	DEPARTAMENTO DE QUETZALTENANGO
18	2020-12-04 19:10	16.035	-90.536	11.0	4.1	5	8	G8	DEPARTAMENTO DE QUICHE
19	2020-12-05 02:37	15.315	-90.774	0.0	3.8	5	7	G6	DEPARTAMENTO DE QUICHE
20	2020-12-05 13:30	15.639	-89.957	7.2	4.5	19	33	G6	DEPARTAMENTO DE ALTA VERAPAZ
21	2020-12-05 13:59	13.650	-90.979	42.0	3.8	12	21	SUBDUCCION	OCÉANO PACÍFICO
22	2020-12-05 20:31	13.756	-90.667	47.0	3.5	8	11	SUBDUCCION	OCEANO PACIFICO-COSTAS DE ESCUINTLA
23	2020-12-05 21:37	13.707	-90.387	59.7	3.8	11	16	SUBDUCCION	OCEANO PACIFICO-COSTAS DE SANTA ROSA
24	2020-12-05 22:32	12.980	-90.500	25.9	4.1	8	11	SUBDUCCION	OCÉANO PACÍFICO
25	2020-12-06 05:02	15.601	-91.113	35.0	3.4	3	4	G6	DEPARTAMENTO DE QUICHE
26	2020-12-06 14:12	13.787	-90.708	49.4	3.7	7	8	SUBDUCCION	OCEANO PACIFICO-COSTAS DE ESCUINTLA
27	2020-12-07 08:43	14.590	-90.819	12.9	3.1	8	10	G4	DEPARTAMENTO DE CHIMALTENANGO
28	2020-12-07 08:53	13.575	-91.009	16.1	4.1	3	4	G1	OCÉANO PACÍFICO
29	2020-12-07 13:37	13.622	-90.779	13.6	3.4	6	9	G2	OCÉANO PACÍFICO
30	2020-12-07 14:12	14.108	-90.800	80.0	3.3	8	11	SUBDUCCION	DEPARTAMENTO DE ESCUINTLA
31	2020-12-07 14:59	14.518	-90.796	2.2	2.2	4	5	G4	DEPARTAMENTO DE SACATEPEQUEZ
32	2020-12-07 16:03	13.446	-89.825	53.1	3.8	11	17	SUBDUCCION	OCEANO PACIFICO-COSTAS DE EL SALVADOR
33	2020-12-08 03:30	15.588	-90.163	5.4	3.7	6	7	G6	DEPARTAMENTO DE ALTA VERAPAZ
34	2020-12-08 04:08	13.208	-89.511	31.3	3.9	4	6	REGIONAL	OCÉANO PACÍFICO
35	2020-12-08 05:12	14.204	-90.402	88.1	3.2	3	4	SUBDUCCION	DEPARTAMENTO DE SANTA ROSA
36	2020-12-08 06:53	14.078	-90.152	5.7	3.8	13	19	G4	DEPARTAMENTO DE SANTA ROSA
37	2020-12-08 09:00	13.327	-90.003	31.3	3.8	9	14	SUBDUCCION	OCÉANO PACÍFICO
38	2020-12-08 15:24	14.164	-90.916	89.9	3.4	8	12	SUBDUCCION	DEPARTAMENTO DE ESCUINTLA
39	2020-12-08 16:38	12.764	-90.488	26.5	4.8	18	27	SUBDUCCION	OCÉANO PACÍFICO
40	2020-12-09 05:28	15.644	-90.069	12.9	3.8	8	11	G6	DEPARTAMENTO DE ALTA VERAPAZ
41	2020-12-09 13:01	14.575	-90.803	3.5	3.0	7	10	G4	DEPARTAMENTO DE CHIMALTENANGO
42	2020-12-09 13:11	14.585	-90.801	10.5	3.3	8	12	G4	DEPARTAMENTO DE CHIMALTENANGO
43	2020-12-09 15:55	13.340	-90.724	17.6	4.3	15	17	G1	OCÉANO PACÍFICO
44	2020-12-09 19:10	14.038	-91.656	23.6	3.3	9	12	G2	OCEANO PACIFICO-COSTAS DE SUCHITEPEQUEZ
45	2020-12-09 21:50	14.583	-90.809	11.6	3.3	8	13	G4	DEPARTAMENTO DE CHIMALTENANGO
46	2020-12-09 22:03	15.655	-90.059	13.1	3.7	8	11	G6	DEPARTAMENTO DE ALTA VERAPAZ
47	2020-12-09 22:25	15.518	-92.977	60.4	5.1	17	23	REGIONAL	TERRITORIO DE MEXICO
48	2020-12-10 01:17	15.632	-90.051	6.1	4.4	9	15	G6	DEPARTAMENTO DE ALTA VERAPAZ
49	2020-12-10 21:55	15.596	-90.200	12.4	3.8	5	7	G6	DEPARTAMENTO DE ALTA VERAPAZ
50	2020-12-11 02:30	13.583	-91.975	4.6	3.8	8	12	G1	OCÉANO PACÍFICO
51	2020-12-11 02:31	14.566	-90.788	4.5	3.0	7	9	G4	DEPARTAMENTO DE CHIMALTENANGO
52	2020-12-11 02:33	14.594	-90.801	9.8	2.9	8	11	G4	DEPARTAMENTO DE CHIMALTENANGO
53	2020-12-11 02:49	15.562	-90.130	17.9	3.5	3	5	G6	DEPARTAMENTO DE ALTA VERAPAZ
54	2020-12-11 07:43	14.431	-90.320	12.9	3.0	4	5	G5	DEPARTAMENTO DE SANTA ROSA
55	2020-12-11 07:47	14.393	-90.324	13.3	3.2	6	8	G4	DEPARTAMENTO DE SANTA ROSA
56	2020-12-11 07:53	13.608	-91.983	18.2	4.1	10	13	G1	OCÉANO PACÍFICO
57	2020-12-11 11:43	14.345	-90.321	13.0	3.2	6	10	G4	DEPARTAMENTO DE SANTA ROSA
58	2020-12-11 16:25	14.589	-90.818	6.0	3.3	9	15	G4	DEPARTAMENTO DE CHIMALTENANGO
59	2020-12-11 18:42	14.297	-90.323	13.7	3.2	8	12	G4	DEPARTAMENTO DE SANTA ROSA
60	2020-12-11 22:44	14.580	-90.801	5.0	3.2	7	8	G4	DEPARTAMENTO DE CHIMALTENANGO
61	2020-12-12 16:28	15.357	-90.760	0.1	4.4	10	11	G6	DEPARTAMENTO DE QUICHE
62	2020-12-12 18:57	14.498	-90.880	7.0	2.4	3	5	G4	DEPARTAMENTO DE CHIMALTENANGO
63	2020-12-12 18:57	14.166	-91.210	66.7	3.7	10	12	SUBDUCCION	DEPARTAMENTO DE ESCUINTLA

Continúa en la siguiente página...

Cuadro 3: ...continuación

No.	Tiempo de origen	Lat	Lon	Prof	M	NST	NF	ZS	REG
64	2020-12-13 01:23	15.727	-91.069	14.0	4.1	6	6	G6	DEPARTAMENTO DE QUICHE
65	2020-12-13 03:16	13.981	-91.766	29.4	4.3	17	21	SUBDUCCION	OCEANO PACIFICO-COSTAS DE SUCHITEPEQUEZ
66	2020-12-13 09:05	14.323	-90.383	7.4	2.8	4	6	G4	DEPARTAMENTO DE SANTA ROSA
67	2020-12-13 10:24	15.133	-91.018	8.4	3.4	3	5	G6	DEPARTAMENTO DE QUICHE
68	2020-12-13 10:30	14.019	-91.396	35.6	3.0	3	5	SUBDUCCION	OCEANO PACIFICO-COSTAS DE ESCUINTLA
69	2020-12-13 11:27	14.427	-90.368	13.2	3.6	8	10	G4	DEPARTAMENTO DE SANTA ROSA
70	2020-12-13 14:28	14.643	-90.498	14.5	2.9	3	5	G5	DEPARTAMENTO DE GUATEMALA
71	2020-12-13 15:06	15.207	-90.574	15.5	3.3	4	5	G6	DEPARTAMENTO DE BAJA VERAPAZ
72	2020-12-13 16:19	14.461	-91.078	76.4	3.2	7	11	SUBDUCCION	DEPARTAMENTO DE CHIMALTENANGO
73	2020-12-13 18:24	14.435	-90.408	6.5	3.1	6	9	G4	DEPARTAMENTO DE SANTA ROSA
74	2020-12-13 20:40	14.422	-90.385	11.6	3.8	10	16	G4	DEPARTAMENTO DE SANTA ROSA
75	2020-12-13 23:32	14.441	-90.377	11.3	3.8	16	24	G5	DEPARTAMENTO DE SANTA ROSA
76	2020-12-13 23:35	15.484	-90.680	5.7	3.8	9	14	G6	DEPARTAMENTO DE QUICHE
77	2020-12-14 03:52	14.447	-90.393	10.0	3.1	6	7	G5	DEPARTAMENTO DE SANTA ROSA
78	2020-12-14 03:57	14.451	-90.389	8.2	3.2	10	12	G5	DEPARTAMENTO DE GUATEMALA
79	2020-12-14 04:27	14.229	-91.127	76.8	3.3	7	10	SUBDUCCION	DEPARTAMENTO DE ESCUINTLA
80	2020-12-14 05:03	14.426	-90.404	13.1	3.0	3	5	G4	DEPARTAMENTO DE SANTA ROSA
81	2020-12-14 05:31	14.345	-90.448	171.3	3.4	9	10	SUBDUCCION	DEPARTAMENTO DE SANTA ROSA
82	2020-12-14 06:07	13.738	-90.952	35.1	3.3	6	8	SUBDUCCION	OCEANO PACIFICO-COSTAS DE ESCUINTLA
83	2020-12-14 06:28	14.417	-90.371	13.1	3.2	5	6	G4	DEPARTAMENTO DE SANTA ROSA
84	2020-12-14 09:15	15.581	-90.074	14.7	3.5	3	5	G6	DEPARTAMENTO DE ALTA VERAPAZ
85	2020-12-14 11:43	14.599	-90.837	6.1	3.6	11	15	G4	DEPARTAMENTO DE CHIMALTENANGO
86	2020-12-14 15:19	14.581	-90.807	11.4	3.3	8	12	G4	DEPARTAMENTO DE CHIMALTENANGO
87	2020-12-14 15:53	14.573	-90.808	11.8	3.0	8	12	G4	DEPARTAMENTO DE CHIMALTENANGO
88	2020-12-14 16:22	14.590	-90.800	10.5	3.6	8	13	G4	DEPARTAMENTO DE CHIMALTENANGO
89	2020-12-14 17:09	14.603	-90.820	6.3	2.9	9	12	G4	DEPARTAMENTO DE CHIMALTENANGO
90	2020-12-14 19:56	14.589	-90.811	12.4	3.2	8	12	G4	DEPARTAMENTO DE CHIMALTENANGO
91	2020-12-15 01:33	14.302	-91.280	65.1	3.6	4	6	SUBDUCCION	DEPARTAMENTO DE ESCUINTLA
92	2020-12-15 04:24	14.186	-92.538	16.6	4.1	8	11	G1	OCEANO PACÍFICO
93	2020-12-15 20:34	15.357	-92.941	96.2	4.5	13	17	REGIONAL	OCEANO PACIFICO-COSTAS DE MEXICO
94	2020-12-15 22:17	15.617	-90.075	13.1	4.5	19	28	G6	DEPARTAMENTO DE ALTA VERAPAZ
95	2020-12-16 09:19	13.563	-90.447	40.7	3.9	11	12	SUBDUCCION	OCEANO PACIFICO-COSTAS DE SANTA ROSA
96	2020-12-16 19:05	14.282	-92.101	52.0	3.9	11	14	SUBDUCCION	OCEANO PACIFICO-COSTAS DE RETALHULEU
97	2020-12-17 00:02	15.074	-92.990	64.1	3.8	8	10	REGIONAL	OCEANO PACIFICO-COSTAS DE MEXICO
98	2020-12-17 01:41	15.842	-91.672	13.2	3.9	5	9	G6	DEPARTAMENTO DE HUEHUETENANGO
99	2020-12-17 04:35	15.646	-90.024	13.1	3.8	9	11	G6	DEPARTAMENTO DE ALTA VERAPAZ
100	2020-12-17 04:40	15.671	-90.192	5.9	3.5	5	5	G6	DEPARTAMENTO DE ALTA VERAPAZ
101	2020-12-17 07:28	14.447	-90.356	8.6	3.5	9	12	G5	DEPARTAMENTO DE SANTA ROSA
102	2020-12-17 09:07	15.623	-90.224	30.6	3.8	5	8	G6	DEPARTAMENTO DE ALTA VERAPAZ
103	2020-12-17 12:22	13.713	-91.955	0.0	4.0	6	7	G1	OCEANO PACÍFICO
104	2020-12-17 15:01	15.652	-90.212	6.5	3.8	4	6	G6	DEPARTAMENTO DE ALTA VERAPAZ
105	2020-12-18 01:53	14.091	-90.133	13.1	3.8	14	20	G4	DEPARTAMENTO DE SANTA ROSA
106	2020-12-18 21:44	13.298	-89.536	43.2	3.9	5	7	REGIONAL	OCEANO PACIFICO-COSTAS DE EL SALVADOR
107	2020-12-18 22:58	14.347	-90.411	13.0	3.4	10	14	G4	DEPARTAMENTO DE SANTA ROSA
108	2020-12-18 23:02	13.819	-89.467	6.4	3.4	5	9	REGIONAL	TERRITORIO DE EL SALVADOR
109	2020-12-18 23:06	13.828	-89.479	12.2	3.0	4	5	REGIONAL	TERRITORIO DE EL SALVADOR
110	2020-12-18 23:08	13.115	-89.374	36.5	4.5	13	17	REGIONAL	OCEANO PACÍFICO
111	2020-12-19 11:32	13.457	-89.759	50.0	4.7	11	19	SUBDUCCION	OCEANO PACIFICO-COSTAS DE EL SALVADOR
112	2020-12-19 14:42	13.665	-91.404	21.0	4.6	12	14	G1	OCEANO PACÍFICO
113	2020-12-20 03:32	14.243	-91.701	51.4	3.7	9	13	SUBDUCCION	DEPARTAMENTO DE SUCHITEPEQUEZ

Continúa en la siguiente página...

Cuadro 3: ...continuación

No.	Tiempo de origen	Lat	Lon	Prof	M	NST	NF	ZS	REG
114	2020-12-20 09:12	15.019	-88.608	0.0	4.0	5	8	REGIONAL	TERRITORIO DE HONDURAS
115	2020-12-20 12:30	14.573	-91.198	81.8	3.1	3	5	SUBDUCCION	DEPARTAMENTO DE SOLOLA
116	2020-12-20 16:07	15.713	-89.531	7.3	3.7	6	8	G6	DEPARTAMENTO DE ALTA VERAPAZ
117	2020-12-21 01:39	14.030	-92.502	34.7	4.4	12	12	SUBDUCCION	OCÉANO PACÍFICO
118	2020-12-21 02:51	14.189	-91.780	42.3	3.9	14	18	SUBDUCCION	OCEANO PACIFICO-COSTAS DE RETALHULEU
119	2020-12-21 03:49	14.314	-92.006	59.6	3.8	7	9	SUBDUCCION	OCEANO PACIFICO-COSTAS DE RETALHULEU
120	2020-12-21 05:47	13.543	-90.756	22.4	3.6	10	13	G1	OCÉANO PACÍFICO
121	2020-12-21 10:28	13.647	-92.262	11.1	4.4	9	10	G1	OCÉANO PACÍFICO
122	2020-12-21 11:53	14.111	-91.401	37.3	3.1	5	8	SUBDUCCION	DEPARTAMENTO DE ESCUINTLA
123	2020-12-21 15:23	14.165	-91.083	81.8	3.8	9	14	SUBDUCCION	DEPARTAMENTO DE ESCUINTLA
124	2020-12-22 09:52	14.470	-92.344	57.6	3.9	9	12	SUBDUCCION	OCEANO PACIFICO-COSTAS DE SAN MARCOS
125	2020-12-22 19:46	14.064	-91.719	8.8	3.6	7	8	G2	OCEANO PACIFICO-COSTAS DE SUCHITEPEQUEZ
126	2020-12-23 13:34	14.241	-91.927	15.6	3.7	6	10	G2	OCEANO PACIFICO-COSTAS DE RETALHULEU
127	2020-12-23 21:31	15.593	-89.978	8.3	4.4	15	19	G6	DEPARTAMENTO DE ALTA VERAPAZ
128	2020-12-24 03:24	13.826	-90.402	72.1	4.1	15	20	SUBDUCCION	OCEANO PACIFICO-COSTAS DE SANTA ROSA
129	2020-12-24 04:10	13.245	-91.211	50.0	4.6	18	21	SUBDUCCION	OCÉANO PACÍFICO
130	2020-12-24 05:53	14.205	-91.976	41.6	3.6	8	13	SUBDUCCION	OCEANO PACIFICO-COSTAS DE RETALHULEU
131	2020-12-24 11:35	14.084	-90.101	13.5	3.6	10	13	G4	DEPARTAMENTO DE SANTA ROSA
132	2020-12-25 01:15	13.286	-89.381	56.6	4.1	9	12	REGIONAL	OCEANO PACIFICO-COSTAS DE EL SALVADOR
133	2020-12-26 06:28	14.521	-93.109	48.5	5.0	14	15	REGIONAL	OCÉANO PACÍFICO
134	2020-12-26 12:20	14.674	-91.252	128.1	3.9	9	13	SUBDUCCION	DEPARTAMENTO DE SOLOLA
135	2020-12-26 12:54	14.552	-93.535	34.8	5.0	9	10	REGIONAL	OCÉANO PACÍFICO
136	2020-12-26 14:01	15.269	-91.488	4.8	2.6	3	6	G6	DEPARTAMENTO DE HUEHUETENANGO
137	2020-12-26 20:23	13.616	-91.345	18.6	4.2	14	14	G1	OCÉANO PACÍFICO
138	2020-12-27 01:27	17.463	-93.132	0.0	4.4	7	10	REGIONAL	TERRITORIO DE MEXICO
139	2020-12-27 02:09	14.238	-91.092	92.9	3.5	7	12	SUBDUCCION	DEPARTAMENTO DE ESCUINTLA
140	2020-12-27 07:35	14.399	-90.345	6.1	3.8	12	14	G4	DEPARTAMENTO DE SANTA ROSA
141	2020-12-27 07:43	13.335	-90.155	31.9	3.6	6	7	SUBDUCCION	OCÉANO PACÍFICO
142	2020-12-27 07:45	13.343	-90.138	32.9	3.3	4	5	SUBDUCCION	OCÉANO PACÍFICO
143	2020-12-27 08:30	15.694	-90.308	10.5	3.7	3	4	G6	DEPARTAMENTO DE ALTA VERAPAZ
144	2020-12-27 10:37	14.664	-91.412	88.6	3.4	6	8	SUBDUCCION	DEPARTAMENTO DE SOLOLA
145	2020-12-27 14:48	14.224	-91.724	65.2	3.4	6	8	SUBDUCCION	DEPARTAMENTO DE SUCHITEPEQUEZ
146	2020-12-27 20:27	14.633	-92.155	82.6	4.0	10	13	SUBDUCCION	TERRITORIO DE MEXICO
147	2020-12-28 00:54	13.416	-91.071	20.4	3.8	4	6	G1	OCÉANO PACÍFICO
148	2020-12-28 02:50	13.911	-91.790	14.0	4.3	15	18	G1	OCEANO PACIFICO-COSTAS DE SUCHITEPEQUEZ
149	2020-12-28 09:23	13.895	-91.783	13.3	3.8	8	12	G1	OCEANO PACIFICO-COSTAS DE SUCHITEPEQUEZ
150	2020-12-28 10:04	13.964	-91.791	61.2	3.8	9	12	SUBDUCCION	OCEANO PACIFICO-COSTAS DE SUCHITEPEQUEZ
151	2020-12-28 16:23	13.827	-91.926	24.1	4.5	12	13	G1	OCÉANO PACÍFICO
152	2020-12-28 16:45	13.725	-92.015	13.6	4.8	17	19	G1	OCÉANO PACÍFICO
153	2020-12-28 17:48	14.539	-91.600	74.1	3.6	10	13	SUBDUCCION	DEPARTAMENTO DE RETALHULEU
154	2020-12-28 21:54	13.151	-90.939	29.2	4.9	18	19	SUBDUCCION	OCÉANO PACÍFICO
155	2020-12-29 00:15	13.559	-91.355	18.8	4.1	8	9	G1	OCÉANO PACÍFICO
156	2020-12-29 02:05	14.765	-90.727	6.1	3.4	16	24	G5	DEPARTAMENTO DE CHIMALTENANGO
157	2020-12-29 03:40	13.620	-90.910	42.4	3.6	10	16	SUBDUCCION	OCÉANO PACÍFICO
158	2020-12-29 13:38	13.765	-91.164	22.6	4.1	8	10	G2	OCEANO PACIFICO-COSTAS DE ESCUINTLA
159	2020-12-29 16:30	14.082	-93.018	35.6	4.4	13	22	REGIONAL	OCÉANO PACÍFICO
160	2020-12-30 01:37	13.108	-90.254	23.8	4.3	11	14	G1	OCÉANO PACÍFICO
161	2020-12-30 06:25	13.681	-90.969	30.6	3.9	13	18	SUBDUCCION	OCEANO PACIFICO-COSTAS DE ESCUINTLA
162	2020-12-31 04:56	13.198	-89.741	31.9	3.4	7	11	REGIONAL	OCÉANO PACÍFICO

(fin del cuadro)

Donde:

Tiempo de origen	Hora en que se generó el sismo (UTC -06:00:00)
Lat	Latitud Norte del epicentro.
Lon	Longitud Oeste del epicentro.
Prof	Profundidad del sismo en kilómetros.
M	Magnitud sísmica estimada.
NST	Número de estaciones que registraron el sismo.
NF	Número de fases.
ZS	Zona Sísmica.
REG	Región epicentral.
	Eventos sísmicos reportados sensibles