

## REPORTE DE LA ACTIVIDAD SÍSMICA EN EL PAIS DURANTE MES DE ENERO DEL AÑO 2023

Fecha de emisión: jueves 2023-11-23 14:29

Toda la información presentada en este reporte  
es de carácter **preliminar** y se encuentra sujeta a cambios.

Cuadro 1: TABLA RESUMEN

período	sismos registrados*	sismos sensibles
sábado(2022-12-31)	2	0
domingo(2023-01-01)	5	0
lunes(2023-01-02)	3	0
martes(2023-01-03)	4	0
miércoles(2023-01-04)	13	0
jueves(2023-01-05)	10	0
viernes(2023-01-06)	3	0
sábado(2023-01-07)	3	0
domingo(2023-01-08)	4	0
lunes(2023-01-09)	4	0
martes(2023-01-10)	2	0
miércoles(2023-01-11)	5	0
jueves(2023-01-12)	5	0
viernes(2023-01-13)	5	0
sábado(2023-01-14)	5	0
domingo(2023-01-15)	51	0
lunes(2023-01-16)	95	0
martes(2023-01-17)	48	0
miércoles(2023-01-18)	94	0
jueves(2023-01-19)	62	3
viernes(2023-01-20)	16	0
sábado(2023-01-21)	30	0
domingo(2023-01-22)	32	0
lunes(2023-01-23)	20	0
martes(2023-01-24)	14	0
miércoles(2023-01-25)	8	0
jueves(2023-01-26)	15	0
viernes(2023-01-27)	3	0
sábado(2023-01-28)	15	0
domingo(2023-01-29)	14	0
lunes(2023-01-30)	12	0
martes(2023-01-31)	19	0
TOTAL	621	3

(fin del cuadro)

Cuadro 2: sismos localizados

ZONA	sismos registrados
cortical	528
subduccion	54
regional	39
TOTAL	621

(fin del cuadro)

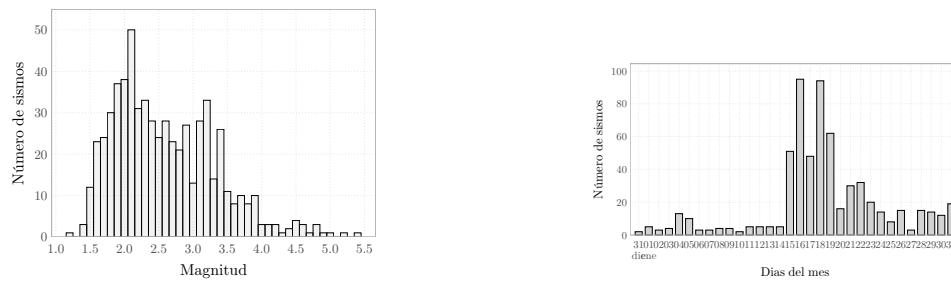
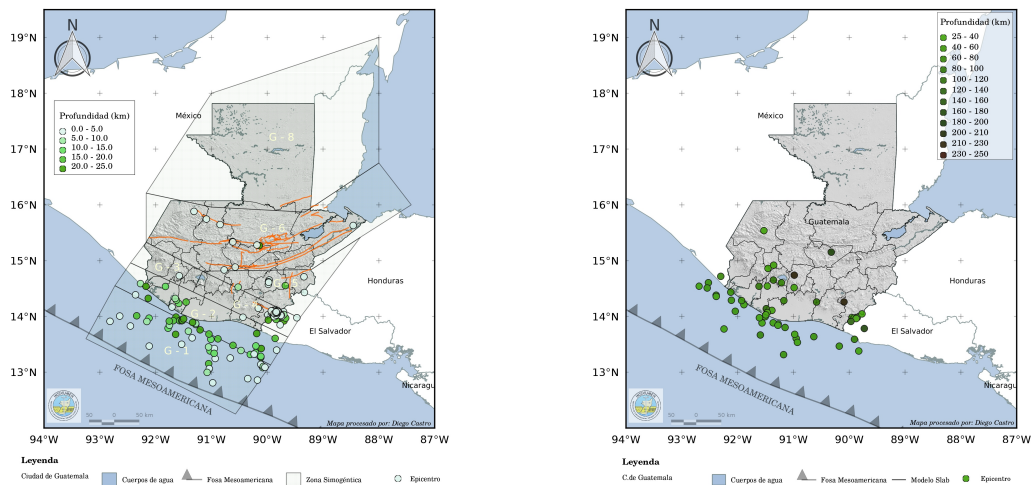
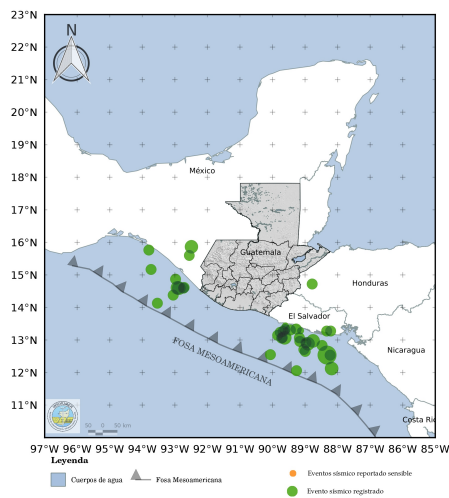


Figura 1: Histograma de sismos registrados en la semana



(a) 528 sismos corticales

(b) 54 sismos de subducción



(c) 39 sismos de regionales y distantes

Figura 2: Clasificación de los 621 eventos sísmicos según su fuente sísmica

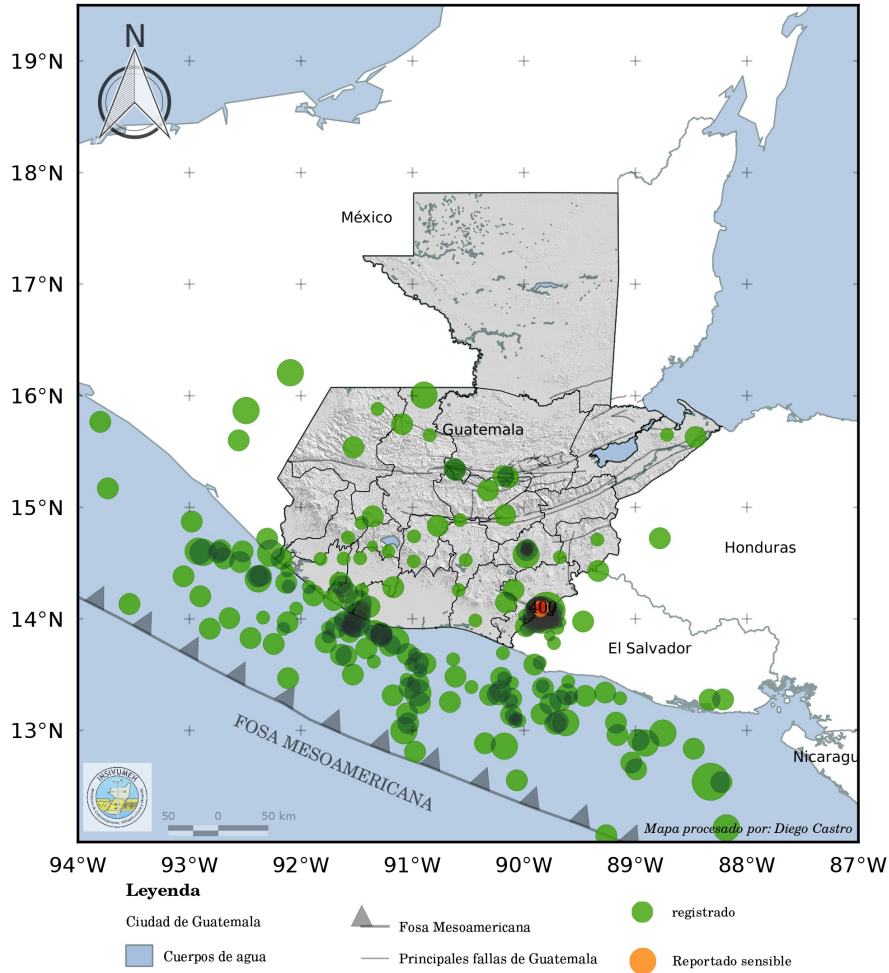


Figura 3: Localización geográfica de los 621 eventos sísmicos registrados durante la semana.

Cuadro 3: Información de los eventos sísmicos registrados

No.	Tiempo de origen	Lat	Lon	Prof	M	NST	NF	ZS	REG
1	2023-01-01 00:43	13.854	-91.280	5.1	<b>3.7</b>	16	16	G2	OCEANO PACIFICO-COSTAS DE ESCUINTLA
2	2023-01-01 02:02	13.872	-91.281	5.5	<b>3.4</b>	22	24	G2	OCEANO PACIFICO-COSTAS DE ESCUINTLA
3	2023-01-01 13:37	15.866	-92.491	222.8	<b>4.6</b>	29	29	REGIONAL	TERRITORIO DE MEXICO
4	2023-01-01 23:01	12.537	-88.229	0.0	<b>3.5</b>	9	10	REGIONAL	OCEANO PACIFICO
5	2023-01-01 23:52	14.525	-90.521	6.1	<b>2.0</b>	6	8	G5	DEPARTAMENTO DE GUATEMALA
6	2023-01-02 00:11	13.437	-89.602	46.4	<b>2.8</b>	14	14	REGIONAL	OCEANO PACIFICO-COSTAS DE EL SALVADOR
7	2023-01-02 05:38	14.084	-89.708	0.8	<b>2.3</b>	9	9	G4	TERRITORIO DE EL SALVADOR
8	2023-01-02 08:14	13.318	-90.303	10.8	<b>3.0</b>	10	11	G2	OCEANO PACIFICO
9	2023-01-02 23:39	13.590	-91.010	10.2	<b>2.6</b>	19	25	G1	OCEANO PACIFICO
10	2023-01-03 02:51	13.988	-91.634	20.6	<b>2.6</b>	10	17	G1	OCEANO PACIFICO-COSTAS DE SUCHITEPEQUEZ
11	2023-01-03 07:55	12.859	-90.175	0.8	<b>4.8</b>	36	47	G1	OCEANO PACIFICO
12	2023-01-03 18:22	13.938	-91.542	17.7	<b>3.3</b>	23	37	G1	OCEANO PACIFICO-COSTAS DE ESCUINTLA
13	2023-01-03 23:23	13.382	-91.024	14.0	<b>3.1</b>	21	32	G1	OCEANO PACIFICO

Continúa en la siguiente página...

Cuadro 3: ...continuación

No.	Tiempo de origen	Lat	Lon	Prof	M	NST	NF	ZS	REG
14	2023-01-04 04:28	14.860	-91.455	26.0	<b>2.8</b>	10	11	SUBDUCCION	DEPARTAMENTO DE TOTONICAPAN
15	2023-01-04 09:30	14.283	-91.171	61.0	<b>3.5</b>	18	33	SUBDUCCION	DEPARTAMENTO DE SUCHITEPEQUEZ
16	2023-01-04 15:14	13.995	-91.505	34.2	<b>3.2</b>	8	12	SUBDUCCION	OCEANO PACIFICO-COSTAS DE ESCUINTLA
17	2023-01-04 16:51	14.232	-91.585	11.9	<b>3.2</b>	10	14	G2	DEPARTAMENTO DE SUCHITEPEQUEZ
18	2023-01-04 22:35	14.639	-89.973	1.4	<b>1.5</b>	6	8	G5	DEPARTAMENTO DE JALAPA
19	2023-01-04 22:38	14.574	-89.980	0.0	<b>4.0</b>	32	52	G5	DEPARTAMENTO DE JALAPA
20	2023-01-04 22:40	14.652	-89.965	2.5	<b>2.1</b>	9	21	G5	DEPARTAMENTO DE JALAPA
21	2023-01-04 22:41	14.614	-89.973	2.6	<b>1.7</b>	7	13	G5	DEPARTAMENTO DE JALAPA
22	2023-01-04 22:46	14.621	-89.976	1.0	<b>1.8</b>	8	14	G5	DEPARTAMENTO DE JALAPA
23	2023-01-04 23:04	14.617	-89.975	2.2	<b>2.5</b>	14	27	G5	DEPARTAMENTO DE JALAPA
24	2023-01-04 23:30	14.552	-89.676	19.0	<b>2.1</b>	7	10	G5	DEPARTAMENTO DE JALAPA
25	2023-01-04 23:59	13.082	-90.079	8.2	<b>2.9</b>	12	20	G1	OCEANO PACÍFICO
26	2023-01-05 01:16	14.710	-89.342	0.0	<b>2.5</b>	5	10	G5	DEPARTAMENTO DE CHIQUIMULA
27	2023-01-05 05:01	15.646	-90.844	1.2	<b>2.5</b>	7	13	G6	DEPARTAMENTO DE QUICHE
28	2023-01-05 06:03	13.684	-91.044	15.2	<b>3.0</b>	13	21	G1	OCEANO PACIFICO-COSTAS DE ESCUINTLA
29	2023-01-05 06:58	13.501	-91.533	0.0	<b>3.5</b>	14	21	G1	OCEANO PACÍFICO
30	2023-01-05 09:27	14.606	-92.924	25.0	<b>4.9</b>	28	50	REGIONAL	OCEANO PACÍFICO
31	2023-01-05 10:57	13.783	-89.730	167.3	<b>2.9</b>	16	20	SUBDUCCION	TERRITORIO DE EL SALVADOR
32	2023-01-05 12:59	13.255	-90.663	0.0	<b>3.1</b>	7	11	G1	OCEANO PACÍFICO
33	2023-01-05 19:44	14.588	-92.270	7.0	<b>4.2</b>	32	34	G2	OCEANO PACIFICO-COSTAS DE MEXICO
34	2023-01-05 23:23	13.892	-91.337	24.1	<b>3.0</b>	14	19	G2	OCEANO PACIFICO-COSTAS DE ESCUINTLA
35	2023-01-06 02:39	13.076	-89.696	14.6	<b>3.1</b>	9	14	REGIONAL	OCEANO PACÍFICO
36	2023-01-06 03:41	14.108	-91.385	34.9	<b>3.3</b>	21	22	SUBDUCCION	DEPARTAMENTO DE ESCUINTLA
37	2023-01-06 03:44	14.324	-92.131	21.2	<b>3.5</b>	24	40	G2	OCEANO PACIFICO-COSTAS DE RETALHULEU
38	2023-01-06 15:42	14.380	-92.384	26.4	<b>3.6</b>	26	38	SUBDUCCION	OCEANO PACIFICO-COSTAS DE SAN MARCOS
39	2023-01-06 23:40	13.070	-89.174	31.5	<b>3.1</b>	12	19	REGIONAL	OCEANO PACÍFICO
40	2023-01-07 05:07	14.358	-92.382	30.2	<b>4.2</b>	31	44	SUBDUCCION	OCEANO PACIFICO-COSTAS DE SAN MARCOS
41	2023-01-07 06:07	13.802	-91.149	44.3	<b>4.4</b>	43	63	SUBDUCCION	OCEANO PACIFICO-COSTAS DE ESCUINTLA
42	2023-01-07 17:32	13.679	-91.641	24.7	<b>3.2</b>	15	24	G1	OCEANO PACÍFICO
43	2023-01-07 18:07	12.712	-89.037	7.3	<b>3.6</b>	18	24	REGIONAL	OCEANO PACÍFICO
44	2023-01-08 08:16	13.789	-91.776	12.3	<b>3.4</b>	21	21	G1	OCEANO PACÍFICO
45	2023-01-08 20:41	14.289	-92.111	42.7	<b>2.7</b>	10	16	SUBDUCCION	OCEANO PACIFICO-COSTAS DE RETALHULEU
46	2023-01-08 20:57	12.915	-88.972	22.2	<b>3.4</b>	13	19	REGIONAL	OCEANO PACÍFICO
47	2023-01-08 22:44	13.482	-90.613	17.9	<b>3.9</b>	34	45	G2	OCEANO PACÍFICO
48	2023-01-09 07:40	13.606	-90.950	26.2	<b>3.6</b>	16	32	SUBDUCCION	OCEANO PACÍFICO
49	2023-01-10 00:49	13.291	-89.578	17.0	<b>2.8</b>	11	11	REGIONAL	OCEANO PACIFICO-COSTAS DE EL SALVADOR
50	2023-01-10 02:27	12.127	-88.184	25.0	<b>4.5</b>	20	24	REGIONAL	OCEANO PACÍFICO
51	2023-01-10 03:13	13.606	-89.858	15.5	<b>2.4</b>	8	8	G2	OCEANO PACIFICO-COSTAS DE EL SALVADOR
52	2023-01-10 11:49	13.864	-91.273	27.9	<b>3.4</b>	9	15	SUBDUCCION	OCEANO PACIFICO-COSTAS DE ESCUINTLA
53	2023-01-11 02:38	13.775	-92.243	33.8	<b>3.7</b>	32	45	SUBDUCCION	OCEANO PACÍFICO
54	2023-01-12 00:53	13.842	-91.751	9.0	<b>2.7</b>	17	22	G1	OCEANO PACÍFICO
55	2023-01-12 00:56	13.468	-92.114	0.0	<b>3.4</b>	22	25	G1	OCEANO PACÍFICO
56	2023-01-12 04:03	14.833	-90.772	0.0	<b>3.3</b>	12	21	G6	DEPARTAMENTO DE CHIMALTENANGO
57	2023-01-12 04:40	13.885	-91.362	35.0	<b>2.9</b>	19	28	SUBDUCCION	OCEANO PACIFICO-COSTAS DE ESCUINTLA
58	2023-01-12 05:10	14.027	-89.990	1.8	<b>2.9</b>	18	26	G4	DEPARTAMENTO DE JUTIAPA
59	2023-01-12 06:15	13.535	-90.928	25.1	<b>2.8</b>	13	25	SUBDUCCION	OCEANO PACÍFICO
60	2023-01-12 17:19	14.258	-90.584	86.8	<b>2.3</b>	11	13	SUBDUCCION	DEPARTAMENTO DE GUATEMALA
61	2023-01-12 20:30	13.956	-91.497	23.6	<b>4.5</b>	48	59	G2	OCEANO PACIFICO-COSTAS DE ESCUINTLA
62	2023-01-12 23:48	12.810	-90.976	1.3	<b>3.1</b>	11	12	G1	OCEANO PACÍFICO
63	2023-01-13 01:25	13.425	-90.107	20.1	<b>2.5</b>	7	14	G2	OCEANO PACIFICO-COSTAS DE EL SALVADOR

Continúa en la siguiente página...

Cuadro 3: ...continuación

No.	Tiempo de origen	Lat	Lon	Prof	M	NST	NF	ZS	REG
64	2023-01-13 16:23	15.629	-88.460	4.1	<b>3.5</b>	12	27	G6	DEPARTAMENTO DE IZABAL
65	2023-01-13 16:51	13.883	-91.562	34.0	<b>3.3</b>	19	23	SUBDUCCION	OCEANO PACIFICO-COSTAS DE ESCUINTLA
66	2023-01-13 19:07	13.841	-91.277	40.0	<b>3.2</b>	17	19	SUBDUCCION	OCEANO PACIFICO-COSTAS DE ESCUINTLA
67	2023-01-13 22:05	13.969	-92.117	10.2	<b>3.0</b>	14	15	G1	OCEANO PACÍFICO
68	2023-01-13 23:37	15.765	-93.802	57.2	<b>3.3</b>	13	19	REGIONAL	OCEANO PACIFICO-COSTAS DE MEXICO
69	2023-01-14 06:56	14.604	-92.522	57.4	<b>3.9</b>	10	20	SUBDUCCION	OCEANO PACIFICO-COSTAS DE MEXICO
70	2023-01-14 08:54	15.537	-91.528	25.0	<b>3.5</b>	6	10	SUBDUCCION	DEPARTAMENTO DE HUEHUETENANGO
71	2023-01-14 22:02	13.389	-90.470	8.1	<b>2.9</b>	12	18	G1	OCEANO PACÍFICO
72	2023-01-14 22:43	13.759	-91.202	23.8	<b>3.2</b>	27	40	G1	OCEANO PACIFICO-COSTAS DE ESCUINTLA
73	2023-01-15 00:47	15.269	-90.142	25.0	<b>3.8</b>	6	7	G6	DEPARTAMENTO DE ALTA VERAPAZ
74	2023-01-15 09:34	13.266	-90.114	17.4	<b>2.9</b>	9	17	G2	OCEANO PACÍFICO
75	2023-01-15 17:07	14.073	-89.796	0.0	<b>5.2</b>	62	74	G4	DEPARTAMENTO DE JUTIAPA
76	2023-01-15 17:18	14.063	-89.836	1.1	<b>2.9</b>	13	16	G4	DEPARTAMENTO DE JUTIAPA
77	2023-01-15 17:24	14.046	-89.840	0.0	<b>3.0</b>	13	17	G4	TERRITORIO DE EL SALVADOR
78	2023-01-15 17:35	14.052	-89.839	1.9	<b>3.8</b>	20	34	G4	DEPARTAMENTO DE JUTIAPA
79	2023-01-15 17:53	14.063	-89.803	1.4	<b>2.9</b>	9	16	G4	DEPARTAMENTO DE JUTIAPA
80	2023-01-15 17:55	14.067	-89.842	0.0	<b>3.2</b>	19	27	G4	DEPARTAMENTO DE JUTIAPA
81	2023-01-15 18:08	14.075	-89.847	1.3	<b>3.2</b>	18	29	G4	DEPARTAMENTO DE JUTIAPA
82	2023-01-15 18:19	14.078	-89.841	0.9	<b>3.9</b>	22	34	G4	DEPARTAMENTO DE JUTIAPA
83	2023-01-15 18:33	14.064	-89.822	0.0	<b>3.7</b>	37	56	G4	DEPARTAMENTO DE JUTIAPA
84	2023-01-15 18:47	14.076	-89.849	0.4	<b>2.8</b>	16	25	G4	DEPARTAMENTO DE JUTIAPA
85	2023-01-15 18:56	14.056	-89.828	0.7	<b>4.0</b>	33	68	G4	DEPARTAMENTO DE JUTIAPA
86	2023-01-15 19:06	14.076	-89.845	2.2	<b>3.3</b>	15	30	G4	DEPARTAMENTO DE JUTIAPA
87	2023-01-15 19:53	14.037	-89.845	7.9	<b>4.6</b>	15	24	G4	TERRITORIO DE EL SALVADOR
88	2023-01-15 20:13	14.072	-89.835	6.6	<b>2.3</b>	10	14	G4	DEPARTAMENTO DE JUTIAPA
89	2023-01-15 20:15	14.079	-89.844	1.3	<b>3.2</b>	20	21	G4	DEPARTAMENTO DE JUTIAPA
90	2023-01-15 20:18	14.059	-89.857	0.0	<b>3.4</b>	17	25	G4	DEPARTAMENTO DE JUTIAPA
91	2023-01-15 20:28	14.079	-89.850	0.8	<b>3.1</b>	16	26	G4	DEPARTAMENTO DE JUTIAPA
92	2023-01-15 20:37	14.035	-89.830	0.0	<b>3.9</b>	16	18	G4	TERRITORIO DE EL SALVADOR
93	2023-01-15 20:55	14.100	-89.846	0.0	<b>3.2</b>	18	25	G4	DEPARTAMENTO DE JUTIAPA
94	2023-01-15 21:53	14.009	-89.827	5.0	<b>2.8</b>	16	16	G4	TERRITORIO DE EL SALVADOR
95	2023-01-15 21:59	14.000	-89.835	5.0	<b>2.6</b>	12	12	G4	TERRITORIO DE EL SALVADOR
96	2023-01-15 22:22	14.019	-89.832	5.0	<b>3.4</b>	17	20	G4	TERRITORIO DE EL SALVADOR
97	2023-01-15 22:47	14.036	-89.839	5.0	<b>5.0</b>	40	51	G4	TERRITORIO DE EL SALVADOR
98	2023-01-15 22:56	14.061	-89.844	5.0	<b>3.7</b>	20	21	G4	DEPARTAMENTO DE JUTIAPA
99	2023-01-15 23:04	14.061	-89.870	5.0	<b>2.8</b>	14	14	G4	DEPARTAMENTO DE JUTIAPA
100	2023-01-15 23:11	14.060	-89.828	5.0	<b>3.1</b>	17	18	G4	DEPARTAMENTO DE JUTIAPA
101	2023-01-15 23:21	13.979	-89.951	25.0	<b>2.9</b>	10	11	SUBDUCCION	DEPARTAMENTO DE JUTIAPA
102	2023-01-15 23:27	14.100	-89.875	5.0	<b>3.2</b>	10	14	G4	DEPARTAMENTO DE JUTIAPA
103	2023-01-15 23:31	13.969	-89.914	25.0	<b>3.3</b>	5	7	SUBDUCCION	TERRITORIO DE EL SALVADOR
104	2023-01-15 23:53	14.050	-89.877	5.0	<b>2.4</b>	10	12	G4	DEPARTAMENTO DE JUTIAPA
105	2023-01-16 00:02	14.058	-89.841	3.2	<b>2.3</b>	8	9	G4	DEPARTAMENTO DE JUTIAPA
106	2023-01-16 00:35	14.079	-89.885	0.0	<b>2.6</b>	14	22	G4	DEPARTAMENTO DE JUTIAPA
107	2023-01-16 00:59	14.105	-89.851	5.8	<b>2.2</b>	7	11	G4	DEPARTAMENTO DE JUTIAPA
108	2023-01-16 01:14	14.081	-89.855	1.3	<b>2.4</b>	13	13	G4	DEPARTAMENTO DE JUTIAPA
109	2023-01-16 01:18	13.070	-89.625	10.5	<b>4.8</b>	41	44	REGIONAL	OCEANO PACÍFICO
110	2023-01-16 01:44	14.074	-89.838	5.0	<b>3.7</b>	18	21	G4	DEPARTAMENTO DE JUTIAPA
111	2023-01-16 01:45	14.008	-89.794	5.0	<b>3.8</b>	33	39	G4	TERRITORIO DE EL SALVADOR
112	2023-01-16 02:07	14.022	-89.808	5.0	<b>3.2</b>	21	23	G4	TERRITORIO DE EL SALVADOR
113	2023-01-16 03:02	14.010	-89.824	5.0	<b>2.7</b>	15	18	G4	TERRITORIO DE EL SALVADOR

Continúa en la siguiente página...

Cuadro 3: ...continuación

No.	Tiempo de origen	Lat	Lon	Prof	M	NST	NF	ZS	REG
114	2023-01-16 03:08	16.004	-90.896	98.1	<b>4.0</b>	6	6	G8	DEPARTAMENTO DE QUICHE
115	2023-01-16 03:11	14.073	-89.861	5.0	<b>2.9</b>	20	20	G4	DEPARTAMENTO DE JUTIAPA
116	2023-01-16 03:21	13.976	-89.469	5.0	<b>3.1</b>	11	13	G4	TERRITORIO DE EL SALVADOR
117	2023-01-16 03:26	14.013	-89.801	5.0	<b>2.8</b>	16	17	G4	TERRITORIO DE EL SALVADOR
118	2023-01-16 03:41	14.049	-89.850	5.0	<b>3.1</b>	20	20	G4	TERRITORIO DE EL SALVADOR
119	2023-01-16 03:49	14.050	-89.826	5.0	<b>3.4</b>	28	31	G4	DEPARTAMENTO DE JUTIAPA
120	2023-01-16 03:57	14.009	-89.832	5.0	<b>2.9</b>	16	17	G4	TERRITORIO DE EL SALVADOR
121	2023-01-16 04:49	14.009	-89.789	5.0	<b>3.2</b>	21	25	G4	TERRITORIO DE EL SALVADOR
122	2023-01-16 05:14	13.667	-91.592	68.0	<b>3.6</b>	9	9	SUBDUCCION	OCÉANO PACÍFICO
123	2023-01-16 05:43	14.037	-89.817	5.0	<b>4.1</b>	29	37	G4	TERRITORIO DE EL SALVADOR
124	2023-01-16 05:51	14.050	-89.820	5.0	<b>4.1</b>	27	35	G4	DEPARTAMENTO DE JUTIAPA
125	2023-01-16 06:03	14.003	-89.800	5.0	<b>3.7</b>	24	26	G4	TERRITORIO DE EL SALVADOR
126	2023-01-16 06:36	14.020	-89.830	5.0	<b>2.8</b>	14	14	G4	TERRITORIO DE EL SALVADOR
127	2023-01-16 06:44	14.019	-89.834	5.0	<b>3.6</b>	17	21	G4	TERRITORIO DE EL SALVADOR
128	2023-01-16 07:13	14.021	-89.807	5.0	<b>2.9</b>	11	12	G4	TERRITORIO DE EL SALVADOR
129	2023-01-16 07:49	14.722	-88.781	209.0	<b>3.9</b>	8	9	REGIONAL	TERRITORIO DE HONDURAS
130	2023-01-16 09:11	14.918	-91.354	25.0	<b>3.4</b>	6	8	SUBDUCCION	DEPARTAMENTO DE TOTONICAPAN
131	2023-01-16 09:36	13.972	-89.716	13.2	<b>2.4</b>	6	9	G4	TERRITORIO DE EL SALVADOR
132	2023-01-16 10:07	13.425	-90.947	0.0	<b>3.1</b>	11	11	G1	OCÉANO PACÍFICO
133	2023-01-16 13:17	14.067	-89.836	0.0	<b>2.7</b>	7	7	G4	DEPARTAMENTO DE JUTIAPA
134	2023-01-16 14:56	14.072	-89.840	2.1	<b>2.4</b>	6	6	G4	DEPARTAMENTO DE JUTIAPA
135	2023-01-16 14:58	14.049	-89.798	0.0	<b>2.2</b>	5	5	G4	TERRITORIO DE EL SALVADOR
136	2023-01-16 15:53	14.032	-89.818	6.2	<b>2.3</b>	6	15	G4	TERRITORIO DE EL SALVADOR
137	2023-01-16 16:15	13.060	-89.720	13.3	<b>3.2</b>	12	23	REGIONAL	OCÉANO PACÍFICO
138	2023-01-16 16:31	14.078	-89.841	1.7	<b>3.1</b>	17	29	G4	DEPARTAMENTO DE JUTIAPA
139	2023-01-16 17:04	14.062	-89.843	4.9	<b>2.6</b>	7	13	G4	DEPARTAMENTO DE JUTIAPA
140	2023-01-16 17:10	14.071	-89.852	2.4	<b>2.2</b>	8	13	G4	DEPARTAMENTO DE JUTIAPA
141	2023-01-16 17:18	14.077	-89.845	4.3	<b>2.1</b>	6	12	G4	DEPARTAMENTO DE JUTIAPA
142	2023-01-16 17:39	14.077	-89.859	2.2	<b>3.3</b>	18	27	G4	DEPARTAMENTO DE JUTIAPA
143	2023-01-16 18:03	14.033	-89.816	4.8	<b>2.2</b>	7	13	G4	TERRITORIO DE EL SALVADOR
144	2023-01-16 18:06	14.039	-89.849	6.3	<b>2.1</b>	8	16	G4	TERRITORIO DE EL SALVADOR
145	2023-01-16 18:09	14.019	-89.818	8.0	<b>2.0</b>	7	13	G4	TERRITORIO DE EL SALVADOR
146	2023-01-16 18:14	14.037	-89.815	4.2	<b>1.9</b>	7	11	G4	TERRITORIO DE EL SALVADOR
147	2023-01-16 18:17	13.919	-89.700	22.5	<b>2.8</b>	9	16	G4	TERRITORIO DE EL SALVADOR
148	2023-01-16 18:22	14.067	-89.857	5.5	<b>2.0</b>	7	13	G4	DEPARTAMENTO DE JUTIAPA
149	2023-01-16 18:37	13.988	-89.732	11.3	<b>1.8</b>	4	8	G4	TERRITORIO DE EL SALVADOR
150	2023-01-16 18:41	14.071	-89.879	4.3	<b>2.0</b>	5	10	G4	DEPARTAMENTO DE JUTIAPA
151	2023-01-16 18:43	14.057	-89.857	4.1	<b>2.0</b>	6	10	G4	DEPARTAMENTO DE JUTIAPA
152	2023-01-16 18:51	14.043	-89.810	0.0	<b>2.4</b>	7	15	G4	TERRITORIO DE EL SALVADOR
153	2023-01-16 19:08	14.042	-89.859	5.1	<b>2.3</b>	7	12	G4	TERRITORIO DE EL SALVADOR
154	2023-01-16 19:19	14.067	-89.845	5.8	<b>2.0</b>	8	16	G4	DEPARTAMENTO DE JUTIAPA
155	2023-01-16 20:04	14.049	-89.825	5.2	<b>2.6</b>	7	13	G4	TERRITORIO DE EL SALVADOR
156	2023-01-16 20:05	14.042	-89.812	7.3	<b>2.4</b>	6	12	G4	TERRITORIO DE EL SALVADOR
157	2023-01-16 20:07	14.044	-89.817	3.0	<b>2.5</b>	8	13	G4	TERRITORIO DE EL SALVADOR
158	2023-01-16 20:09	14.063	-89.924	0.0	<b>2.2</b>	5	8	G4	DEPARTAMENTO DE JUTIAPA
159	2023-01-16 20:16	14.040	-89.819	3.2	<b>3.0</b>	9	16	G4	TERRITORIO DE EL SALVADOR
160	2023-01-16 20:21	14.031	-89.820	4.5	<b>2.1</b>	7	14	G4	TERRITORIO DE EL SALVADOR
161	2023-01-16 20:28	14.045	-89.852	3.6	<b>2.0</b>	5	7	G4	TERRITORIO DE EL SALVADOR
162	2023-01-16 20:37	14.023	-89.817	7.0	<b>2.1</b>	6	9	G4	TERRITORIO DE EL SALVADOR
163	2023-01-16 20:40	14.052	-89.823	3.9	<b>2.0</b>	9	17	G4	DEPARTAMENTO DE JUTIAPA

Continúa en la siguiente página...

Cuadro 3: ...continuación

No.	Tiempo de origen	Lat	Lon	Prof	M	NST	NF	ZS	REG
164	2023-01-16 20:45	14.026	-89.844	3.3	<b>3.6</b>	12	21	G4	TERRITORIO DE EL SALVADOR
165	2023-01-16 20:49	14.017	-89.844	3.7	<b>2.2</b>	9	17	G4	TERRITORIO DE EL SALVADOR
166	2023-01-16 20:56	14.029	-89.794	8.7	<b>1.9</b>	8	14	G4	TERRITORIO DE EL SALVADOR
167	2023-01-16 21:07	14.018	-89.805	22.5	<b>2.6</b>	7	16	G4	TERRITORIO DE EL SALVADOR
168	2023-01-16 21:14	14.069	-89.857	4.7	<b>2.3</b>	7	13	G4	DEPARTAMENTO DE JUTIAPA
169	2023-01-16 21:32	14.036	-89.831	7.0	<b>2.0</b>	4	8	G4	TERRITORIO DE EL SALVADOR
170	2023-01-16 21:40	14.056	-89.841	6.6	<b>2.1</b>	5	8	G4	DEPARTAMENTO DE JUTIAPA
171	2023-01-16 21:51	14.064	-89.842	5.7	<b>2.1</b>	5	8	G4	DEPARTAMENTO DE JUTIAPA
172	2023-01-16 22:20	14.028	-89.841	0.9	<b>3.3</b>	20	31	G4	TERRITORIO DE EL SALVADOR
173	2023-01-16 22:24	14.036	-89.897	0.0	<b>2.1</b>	6	12	G4	TERRITORIO DE EL SALVADOR
174	2023-01-16 22:30	14.066	-89.869	2.1	<b>2.5</b>	9	15	G4	DEPARTAMENTO DE JUTIAPA
175	2023-01-16 22:40	14.026	-89.843	1.4	<b>2.7</b>	12	17	G4	TERRITORIO DE EL SALVADOR
176	2023-01-16 23:14	14.051	-89.825	2.5	<b>2.1</b>	8	15	G4	DEPARTAMENTO DE JUTIAPA
177	2023-01-16 23:16	14.027	-89.829	1.5	<b>1.9</b>	9	13	G4	TERRITORIO DE EL SALVADOR
178	2023-01-16 23:23	14.066	-89.843	6.9	<b>2.1</b>	12	16	G4	DEPARTAMENTO DE JUTIAPA
179	2023-01-16 23:25	14.018	-89.796	6.7	<b>2.0</b>	8	12	G4	TERRITORIO DE EL SALVADOR
180	2023-01-16 23:29	13.997	-89.860	3.1	<b>2.4</b>	11	16	G4	TERRITORIO DE EL SALVADOR
181	2023-01-16 23:34	14.026	-89.845	2.2	<b>2.6</b>	14	17	G4	TERRITORIO DE EL SALVADOR
182	2023-01-16 23:41	13.828	-92.451	0.0	<b>3.4</b>	14	18	G1	OCÉANO PACÍFICO
183	2023-01-16 23:56	13.970	-89.669	18.7	<b>1.8</b>	4	7	G4	TERRITORIO DE EL SALVADOR
184	2023-01-17 00:00	14.075	-89.824	3.6	<b>2.1</b>	10	18	G4	DEPARTAMENTO DE JUTIAPA
185	2023-01-17 00:24	14.041	-89.808	3.0	<b>1.8</b>	6	9	G4	TERRITORIO DE EL SALVADOR
186	2023-01-17 00:26	14.049	-89.827	4.7	<b>2.0</b>	8	14	G4	TERRITORIO DE EL SALVADOR
187	2023-01-17 00:27	13.979	-89.856	34.5	<b>2.6</b>	6	13	SUBDUCCION	TERRITORIO DE EL SALVADOR
188	2023-01-17 00:40	13.246	-90.932	4.9	<b>3.1</b>	15	17	G1	OCÉANO PACÍFICO
189	2023-01-17 00:44	14.013	-89.827	1.2	<b>1.9</b>	8	11	G4	TERRITORIO DE EL SALVADOR
190	2023-01-17 00:51	14.047	-89.832	0.7	<b>2.0</b>	7	12	G4	TERRITORIO DE EL SALVADOR
191	2023-01-17 01:01	14.057	-89.829	2.3	<b>1.9</b>	6	8	G4	DEPARTAMENTO DE JUTIAPA
192	2023-01-17 01:09	14.029	-89.839	8.5	<b>2.0</b>	7	11	G4	TERRITORIO DE EL SALVADOR
193	2023-01-17 01:11	14.051	-89.833	1.5	<b>1.9</b>	6	8	G4	DEPARTAMENTO DE JUTIAPA
194	2023-01-17 01:16	14.050	-89.833	1.5	<b>2.8</b>	16	25	G4	DEPARTAMENTO DE JUTIAPA
195	2023-01-17 01:26	14.051	-89.843	0.0	<b>2.6</b>	10	17	G4	DEPARTAMENTO DE JUTIAPA
196	2023-01-17 01:37	14.039	-89.839	4.1	<b>1.9</b>	8	13	G4	TERRITORIO DE EL SALVADOR
197	2023-01-17 01:49	14.035	-89.839	5.6	<b>1.9</b>	7	11	G4	TERRITORIO DE EL SALVADOR
198	2023-01-17 01:53	14.045	-89.875	0.8	<b>1.8</b>	6	9	G4	TERRITORIO DE EL SALVADOR
199	2023-01-17 01:59	14.061	-89.842	1.2	<b>2.0</b>	9	12	G4	DEPARTAMENTO DE JUTIAPA
200	2023-01-17 02:03	13.934	-89.981	20.7	<b>3.1</b>	11	17	G4	TERRITORIO DE EL SALVADOR
201	2023-01-17 02:15	13.923	-91.569	17.2	<b>2.9</b>	11	13	G1	OCEANO PACIFICO-COSTAS DE ESCUINTLA
202	2023-01-17 02:25	14.061	-89.847	2.7	<b>2.2</b>	10	14	G4	DEPARTAMENTO DE JUTIAPA
203	2023-01-17 02:34	14.045	-89.861	7.0	<b>2.0</b>	6	9	G4	TERRITORIO DE EL SALVADOR
204	2023-01-17 02:35	14.079	-89.894	0.0	<b>2.0</b>	9	16	G4	DEPARTAMENTO DE JUTIAPA
205	2023-01-17 02:48	14.031	-89.829	9.3	<b>1.6</b>	7	9	G4	TERRITORIO DE EL SALVADOR
206	2023-01-17 03:10	14.029	-89.803	6.8	<b>1.9</b>	8	11	G4	TERRITORIO DE EL SALVADOR
207	2023-01-17 03:20	14.052	-89.828	3.7	<b>2.5</b>	11	14	G4	DEPARTAMENTO DE JUTIAPA
208	2023-01-17 03:35	14.023	-89.843	4.7	<b>1.7</b>	9	18	G4	TERRITORIO DE EL SALVADOR
209	2023-01-17 03:51	13.968	-89.857	5.4	<b>1.9</b>	7	10	G4	TERRITORIO DE EL SALVADOR
210	2023-01-17 03:57	14.093	-89.850	1.2	<b>1.8</b>	10	17	G4	DEPARTAMENTO DE JUTIAPA
211	2023-01-17 03:59	14.080	-89.861	0.6	<b>2.1</b>	8	13	G4	DEPARTAMENTO DE JUTIAPA
212	2023-01-17 04:27	14.036	-89.835	2.0	<b>2.8</b>	13	22	G4	TERRITORIO DE EL SALVADOR
213	2023-01-17 04:30	14.074	-89.857	0.6	<b>2.1</b>	8	14	G4	DEPARTAMENTO DE JUTIAPA

Continúa en la siguiente página...

Cuadro 3: ...continuación

No.	Tiempo de origen	Lat	Lon	Prof	M	NST	NF	ZS	REG
214	2023-01-17 04:31	14.019	-89.837	7.2	<b>2.3</b>	6	10	G4	TERRITORIO DE EL SALVADOR
215	2023-01-17 04:55	14.085	-89.824	4.8	<b>1.8</b>	5	9	G4	DEPARTAMENTO DE JUTIAPA
216	2023-01-17 05:11	14.042	-89.820	3.2	<b>1.9</b>	7	13	G4	TERRITORIO DE EL SALVADOR
217	2023-01-17 05:17	14.033	-89.840	1.0	<b>1.7</b>	7	10	G4	TERRITORIO DE EL SALVADOR
218	2023-01-17 05:28	14.024	-89.852	1.4	<b>1.5</b>	7	12	G4	TERRITORIO DE EL SALVADOR
219	2023-01-17 05:52	14.086	-89.870	2.3	<b>2.3</b>	12	22	G4	DEPARTAMENTO DE JUTIAPA
220	2023-01-17 06:18	13.973	-89.864	19.3	<b>3.3</b>	14	18	G4	TERRITORIO DE EL SALVADOR
221	2023-01-17 09:13	14.068	-89.845	7.1	<b>3.1</b>	12	24	G4	DEPARTAMENTO DE JUTIAPA
222	2023-01-17 09:18	14.064	-89.859	7.4	<b>3.4</b>	5	15	G4	DEPARTAMENTO DE JUTIAPA
223	2023-01-17 11:10	14.063	-89.818	5.0	<b>2.3</b>	8	15	G4	DEPARTAMENTO DE JUTIAPA
224	2023-01-17 11:46	14.058	-89.825	5.2	<b>2.5</b>	6	10	G4	DEPARTAMENTO DE JUTIAPA
225	2023-01-17 11:48	14.049	-89.851	4.7	<b>2.6</b>	6	10	G4	TERRITORIO DE EL SALVADOR
226	2023-01-17 12:40	14.062	-89.883	0.0	<b>2.3</b>	5	8	G4	DEPARTAMENTO DE JUTIAPA
227	2023-01-17 12:50	14.040	-89.842	10.4	<b>2.1</b>	4	8	G4	TERRITORIO DE EL SALVADOR
228	2023-01-17 13:44	14.051	-89.820	0.0	<b>3.1</b>	16	16	G4	DEPARTAMENTO DE JUTIAPA
229	2023-01-17 13:59	14.044	-89.826	4.1	<b>2.9</b>	8	15	G4	TERRITORIO DE EL SALVADOR
230	2023-01-17 14:37	14.072	-89.863	5.4	<b>2.4</b>	5	9	G4	DEPARTAMENTO DE JUTIAPA
231	2023-01-17 14:57	14.080	-89.863	3.7	<b>2.5</b>	9	17	G4	DEPARTAMENTO DE JUTIAPA
232	2023-01-17 15:38	14.046	-89.879	0.3	<b>2.6</b>	5	9	G4	TERRITORIO DE EL SALVADOR
233	2023-01-17 17:36	14.085	-89.866	2.0	<b>2.8</b>	9	11	G4	DEPARTAMENTO DE JUTIAPA
234	2023-01-17 18:13	13.310	-89.449	46.0	<b>3.2</b>	8	14	REGIONAL	OCEANO PACIFICO-COSTAS DE EL SALVADOR
235	2023-01-17 18:15	14.078	-89.845	0.0	<b>3.8</b>	29	56	G4	DEPARTAMENTO DE JUTIAPA
236	2023-01-17 18:20	12.887	-88.909	16.8	<b>4.5</b>	29	49	REGIONAL	OCEANO PACÍFICO
237	2023-01-17 18:52	16.205	-92.094	750.0	<b>4.7</b>	22	22	SUBDUCCION	TERRITORIO DE MEXICO
238	2023-01-17 20:20	14.139	-91.486	100.9	<b>4.3</b>	34	64	SUBDUCCION	DEPARTAMENTO DE ESCUINTLA
239	2023-01-17 21:12	14.056	-89.824	0.0	<b>3.2</b>	23	37	G4	DEPARTAMENTO DE JUTIAPA
240	2023-01-17 21:20	14.068	-89.806	0.0	<b>2.7</b>	14	27	G4	DEPARTAMENTO DE JUTIAPA
241	2023-01-17 22:38	14.052	-89.852	2.3	<b>2.2</b>	10	16	G4	DEPARTAMENTO DE JUTIAPA
242	2023-01-17 22:49	14.032	-89.828	1.7	<b>2.8</b>	15	23	G4	TERRITORIO DE EL SALVADOR
243	2023-01-17 22:50	14.072	-89.847	0.9	<b>3.3</b>	17	24	G4	DEPARTAMENTO DE JUTIAPA
244	2023-01-17 22:53	14.079	-89.875	1.1	<b>2.4</b>	12	22	G4	DEPARTAMENTO DE JUTIAPA
245	2023-01-17 22:55	14.044	-89.853	0.7	<b>2.4</b>	9	16	G4	TERRITORIO DE EL SALVADOR
246	2023-01-17 23:22	14.076	-89.862	2.0	<b>3.0</b>	17	28	G4	DEPARTAMENTO DE JUTIAPA
247	2023-01-17 23:26	14.092	-89.836	0.0	<b>1.9</b>	10	17	G4	DEPARTAMENTO DE JUTIAPA
248	2023-01-17 23:43	14.083	-89.852	0.8	<b>2.3</b>	11	16	G4	DEPARTAMENTO DE JUTIAPA
249	2023-01-17 23:54	14.027	-89.857	3.3	<b>2.1</b>	11	19	G4	TERRITORIO DE EL SALVADOR
250	2023-01-18 00:08	14.096	-89.876	0.5	<b>1.7</b>	8	15	G4	DEPARTAMENTO DE JUTIAPA
251	2023-01-18 00:40	14.062	-89.818	1.7	<b>2.0</b>	9	15	G4	DEPARTAMENTO DE JUTIAPA
252	2023-01-18 00:47	14.084	-89.857	1.3	<b>2.1</b>	12	22	G4	DEPARTAMENTO DE JUTIAPA
253	2023-01-18 00:57	14.057	-89.858	6.9	<b>2.0</b>	10	17	G4	DEPARTAMENTO DE JUTIAPA
254	2023-01-18 01:03	14.102	-89.851	5.3	<b>3.8</b>	17	30	G4	DEPARTAMENTO DE JUTIAPA
255	2023-01-18 01:47	14.069	-89.862	0.5	<b>1.6</b>	5	8	G4	DEPARTAMENTO DE JUTIAPA
256	2023-01-18 01:52	14.053	-89.850	12.9	<b>2.0</b>	6	10	G4	DEPARTAMENTO DE JUTIAPA
257	2023-01-18 02:17	14.071	-89.830	0.0	<b>1.7</b>	10	19	G4	DEPARTAMENTO DE JUTIAPA
258	2023-01-18 02:25	14.077	-89.815	7.3	<b>1.7</b>	11	16	G4	DEPARTAMENTO DE JUTIAPA
259	2023-01-18 02:43	13.985	-90.435	4.9	<b>2.8</b>	6	11	G2	DEPARTAMENTO DE SANTA ROSA
260	2023-01-18 02:55	14.072	-89.866	2.2	<b>1.9</b>	9	18	G4	DEPARTAMENTO DE JUTIAPA
261	2023-01-18 03:39	14.058	-89.835	1.3	<b>2.8</b>	16	25	G4	DEPARTAMENTO DE JUTIAPA
262	2023-01-18 03:44	14.022	-89.786	13.8	<b>2.2</b>	5	14	G4	TERRITORIO DE EL SALVADOR
263	2023-01-18 04:03	14.039	-89.849	1.5	<b>1.6</b>	6	10	G4	TERRITORIO DE EL SALVADOR

Continúa en la siguiente página...



Cuadro 3: ...continuación

No.	Tiempo de origen	Lat	Lon	Prof	M	NST	NF	ZS	REG
264	2023-01-18 04:49	14.037	-89.832	1.6	<b>1.8</b>	5	12	G4	TERRITORIO DE EL SALVADOR
265	2023-01-18 05:09	14.045	-89.841	0.8	<b>3.0</b>	15	24	G4	TERRITORIO DE EL SALVADOR
266	2023-01-18 05:19	14.034	-89.703	8.7	<b>1.5</b>	6	10	G4	TERRITORIO DE EL SALVADOR
267	2023-01-18 05:30	14.067	-89.852	0.0	<b>1.8</b>	6	11	G4	DEPARTAMENTO DE JUTIAPA
268	2023-01-18 06:15	14.073	-89.852	3.7	<b>2.2</b>	4	8	G4	DEPARTAMENTO DE JUTIAPA
269	2023-01-18 06:30	13.981	-89.786	17.4	<b>2.0</b>	6	10	G4	TERRITORIO DE EL SALVADOR
270	2023-01-18 07:08	14.052	-89.889	0.0	<b>1.9</b>	5	10	G4	DEPARTAMENTO DE JUTIAPA
271	2023-01-18 07:13	14.034	-89.861	7.5	<b>2.1</b>	6	6	G4	TERRITORIO DE EL SALVADOR
272	2023-01-18 07:36	14.038	-89.844	2.7	<b>2.1</b>	5	5	G4	TERRITORIO DE EL SALVADOR
273	2023-01-18 07:54	14.067	-89.833	2.7	<b>2.1</b>	5	5	G4	DEPARTAMENTO DE JUTIAPA
274	2023-01-18 08:33	14.016	-89.773	19.5	<b>1.9</b>	4	4	G4	TERRITORIO DE EL SALVADOR
275	2023-01-18 08:45	14.042	-89.828	3.7	<b>2.4</b>	6	6	G4	TERRITORIO DE EL SALVADOR
276	2023-01-18 08:59	14.539	-92.172	21.8	<b>3.4</b>	8	8	G2	OCEANO PACIFICO-COSTAS DE SAN MARCOS
277	2023-01-18 09:16	14.054	-89.816	17.4	<b>2.6</b>	7	7	G4	DEPARTAMENTO DE JUTIAPA
278	2023-01-18 09:25	14.003	-89.823	12.0	<b>2.2</b>	5	9	G4	TERRITORIO DE EL SALVADOR
279	2023-01-18 09:35	14.036	-89.837	1.9	<b>1.9</b>	6	6	G4	TERRITORIO DE EL SALVADOR
280	2023-01-18 09:37	13.996	-89.822	9.7	<b>1.9</b>	4	7	G4	TERRITORIO DE EL SALVADOR
281	2023-01-18 09:56	14.025	-89.841	1.6	<b>1.8</b>	6	6	G4	TERRITORIO DE EL SALVADOR
282	2023-01-18 09:58	14.027	-89.840	1.4	<b>3.0</b>	12	12	G4	TERRITORIO DE EL SALVADOR
283	2023-01-18 10:09	14.053	-89.841	1.8	<b>2.4</b>	8	8	G4	DEPARTAMENTO DE JUTIAPA
284	2023-01-18 11:09	14.035	-89.840	2.2	<b>2.1</b>	6	6	G4	TERRITORIO DE EL SALVADOR
285	2023-01-18 11:40	14.028	-89.814	3.7	<b>2.1</b>	7	7	G4	TERRITORIO DE EL SALVADOR
286	2023-01-18 12:29	14.064	-89.832	2.2	<b>2.5</b>	8	11	G4	DEPARTAMENTO DE JUTIAPA
287	2023-01-18 12:33	13.999	-89.743	3.5	<b>1.7</b>	5	5	G4	TERRITORIO DE EL SALVADOR
288	2023-01-18 12:46	14.061	-89.838	0.9	<b>3.2</b>	14	21	G4	DEPARTAMENTO DE JUTIAPA
289	2023-01-18 13:13	14.025	-89.837	1.9	<b>1.7</b>	4	4	G4	TERRITORIO DE EL SALVADOR
290	2023-01-18 13:16	14.210	-91.886	25.0	<b>3.1</b>	7	8	SUBDUCCION	OCEANO PACIFICO-COSTAS DE RETALHULEU
291	2023-01-18 13:21	14.047	-89.823	1.2	<b>2.7</b>	9	16	G4	TERRITORIO DE EL SALVADOR
292	2023-01-18 13:23	14.052	-89.817	0.9	<b>3.9</b>	22	30	G4	DEPARTAMENTO DE JUTIAPA
293	2023-01-18 13:30	14.054	-89.826	1.1	<b>2.2</b>	8	12	G4	DEPARTAMENTO DE JUTIAPA
294	2023-01-18 13:37	14.012	-89.761	12.9	<b>1.6</b>	4	6	G4	TERRITORIO DE EL SALVADOR
295	2023-01-18 13:45	14.062	-89.856	3.6	<b>1.6</b>	4	6	G4	DEPARTAMENTO DE JUTIAPA
296	2023-01-18 14:08	14.035	-89.846	4.2	<b>1.9</b>	6	6	G4	TERRITORIO DE EL SALVADOR
297	2023-01-18 14:30	14.079	-89.862	2.3	<b>2.2</b>	7	7	G4	DEPARTAMENTO DE JUTIAPA
298	2023-01-18 14:40	14.063	-89.834	0.7	<b>2.4</b>	9	12	G4	DEPARTAMENTO DE JUTIAPA
299	2023-01-18 14:52	13.153	-91.049	18.0	<b>3.4</b>	13	18	G1	OCEANO PACÍFICO
300	2023-01-18 14:54	14.082	-89.863	2.2	<b>2.3</b>	9	9	G4	DEPARTAMENTO DE JUTIAPA
301	2023-01-18 14:57	14.092	-89.869	1.1	<b>2.8</b>	12	16	G4	DEPARTAMENTO DE JUTIAPA
302	2023-01-18 16:05	14.038	-89.845	4.7	<b>1.9</b>	5	9	G4	TERRITORIO DE EL SALVADOR
303	2023-01-18 16:10	14.084	-89.910	1.4	<b>1.8</b>	5	8	G4	DEPARTAMENTO DE JUTIAPA
304	2023-01-18 16:19	14.055	-89.857	5.4	<b>1.8</b>	5	10	G4	DEPARTAMENTO DE JUTIAPA
305	2023-01-18 16:36	14.030	-89.806	8.0	<b>1.9</b>	5	9	G4	TERRITORIO DE EL SALVADOR
306	2023-01-18 16:48	14.044	-89.860	4.2	<b>1.6</b>	5	9	G4	TERRITORIO DE EL SALVADOR
307	2023-01-18 16:55	14.073	-89.872	3.5	<b>2.9</b>	11	23	G4	DEPARTAMENTO DE JUTIAPA
308	2023-01-18 17:07	14.076	-89.867	5.0	<b>2.1</b>	7	15	G4	DEPARTAMENTO DE JUTIAPA
309	2023-01-18 17:12	14.072	-89.862	4.5	<b>2.1</b>	5	10	G4	DEPARTAMENTO DE JUTIAPA
310	2023-01-18 17:26	14.002	-89.882	3.6	<b>1.7</b>	5	8	G4	TERRITORIO DE EL SALVADOR
311	2023-01-18 17:32	14.093	-89.857	4.1	<b>1.7</b>	7	14	G4	DEPARTAMENTO DE JUTIAPA
312	2023-01-18 18:08	14.052	-89.855	0.0	<b>1.9</b>	7	14	G4	DEPARTAMENTO DE JUTIAPA
313	2023-01-18 18:27	14.086	-89.867	5.3	<b>2.3</b>	10	20	G4	DEPARTAMENTO DE JUTIAPA

Continúa en la siguiente página...

Cuadro 3: ...continuación

No.	Tiempo de origen	Lat	Lon	Prof	M	NST	NF	ZS	REG
314	2023-01-18 18:28	14.086	-89.820	13.8	<b>2.4</b>	12	20	G4	DEPARTAMENTO DE JUTIAPA
315	2023-01-18 18:37	14.084	-89.903	2.1	<b>1.8</b>	7	11	G4	DEPARTAMENTO DE JUTIAPA
316	2023-01-18 18:41	14.072	-89.850	4.9	<b>2.1</b>	8	14	G4	DEPARTAMENTO DE JUTIAPA
317	2023-01-18 19:13	14.381	-93.055	3.7	<b>3.6</b>	21	32	REGIONAL	OCÉANO PACÍFICO
318	2023-01-18 19:27	14.086	-89.851	2.4	<b>2.7</b>	12	21	G4	DEPARTAMENTO DE JUTIAPA
319	2023-01-18 20:06	14.044	-89.835	2.1	<b>2.7</b>	7	13	G4	TERRITORIO DE EL SALVADOR
320	2023-01-18 20:12	14.047	-89.843	1.9	<b>2.6</b>	12	23	G4	TERRITORIO DE EL SALVADOR
321	2023-01-18 20:24	14.929	-90.168	90.8	<b>3.1</b>	12	17	G6	DEPARTAMENTO DE EL PROGRESO
322	2023-01-18 20:25	14.040	-89.850	2.3	<b>2.3</b>	8	16	G4	TERRITORIO DE EL SALVADOR
323	2023-01-18 20:44	14.055	-89.791	3.3	<b>2.1</b>	7	14	G4	DEPARTAMENTO DE JUTIAPA
324	2023-01-18 20:48	14.088	-89.802	1.4	<b>1.8</b>	8	16	G4	DEPARTAMENTO DE JUTIAPA
325	2023-01-18 21:21	14.065	-89.842	3.0	<b>2.0</b>	8	15	G4	DEPARTAMENTO DE JUTIAPA
326	2023-01-18 21:26	14.042	-89.838	1.7	<b>2.1</b>	9	16	G4	TERRITORIO DE EL SALVADOR
327	2023-01-18 21:38	14.595	-92.739	25.4	<b>3.5</b>	14	21	REGIONAL	OCEANO PACIFICO-COSTAS DE MEXICO
328	2023-01-18 21:45	14.093	-89.830	3.4	<b>1.9</b>	6	11	G4	DEPARTAMENTO DE JUTIAPA
329	2023-01-18 21:54	14.034	-89.846	2.4	<b>2.3</b>	9	19	G4	TERRITORIO DE EL SALVADOR
330	2023-01-18 22:16	14.038	-89.834	2.1	<b>3.7</b>	23	32	G4	TERRITORIO DE EL SALVADOR
331	2023-01-18 22:29	14.048	-89.836	2.1	<b>2.6</b>	12	20	G4	TERRITORIO DE EL SALVADOR
332	2023-01-18 22:39	14.037	-89.843	1.2	<b>1.9</b>	7	10	G4	TERRITORIO DE EL SALVADOR
333	2023-01-18 22:49	14.084	-89.853	2.2	<b>1.8</b>	7	11	G4	DEPARTAMENTO DE JUTIAPA
334	2023-01-18 22:55	14.090	-89.823	2.4	<b>2.2</b>	8	13	G4	DEPARTAMENTO DE JUTIAPA
335	2023-01-18 23:01	14.053	-89.846	2.7	<b>2.0</b>	10	17	G4	DEPARTAMENTO DE JUTIAPA
336	2023-01-18 23:05	14.036	-89.857	2.2	<b>1.7</b>	6	10	G4	TERRITORIO DE EL SALVADOR
337	2023-01-18 23:09	14.076	-89.830	2.0	<b>1.7</b>	7	12	G4	DEPARTAMENTO DE JUTIAPA
338	2023-01-18 23:36	14.043	-89.828	1.0	<b>1.6</b>	7	11	G4	TERRITORIO DE EL SALVADOR
339	2023-01-18 23:44	14.046	-89.851	1.3	<b>1.8</b>	7	11	G4	TERRITORIO DE EL SALVADOR
340	2023-01-18 23:49	14.103	-89.839	0.0	<b>1.9</b>	10	16	G4	DEPARTAMENTO DE JUTIAPA
341	2023-01-19 00:13	14.042	-89.832	2.7	<b>3.1</b>	25	41	G4	TERRITORIO DE EL SALVADOR
342	2023-01-19 00:26	14.096	-89.867	1.4	<b>2.2</b>	12	18	G4	DEPARTAMENTO DE JUTIAPA
343	2023-01-19 00:41	14.047	-89.835	2.5	<b>2.2</b>	9	19	G4	TERRITORIO DE EL SALVADOR
344	2023-01-19 00:43	14.048	-89.841	1.7	<b>2.3</b>	11	20	G4	TERRITORIO DE EL SALVADOR
345	2023-01-19 01:02	14.056	-89.838	0.0	<b>1.5</b>	6	11	G4	DEPARTAMENTO DE JUTIAPA
346	2023-01-19 01:31	14.079	-89.866	6.8	<b>1.6</b>	6	10	G4	DEPARTAMENTO DE JUTIAPA
347	2023-01-19 02:16	14.066	-89.846	3.6	<b>1.6</b>	7	11	G4	DEPARTAMENTO DE JUTIAPA
348	2023-01-19 02:25	14.037	-89.825	5.2	<b>1.8</b>	7	12	G4	TERRITORIO DE EL SALVADOR
349	2023-01-19 02:30	14.045	-89.841	2.2	<b>2.1</b>	12	20	G4	TERRITORIO DE EL SALVADOR
350	2023-01-19 02:44	14.074	-89.845	4.6	<b>1.6</b>	8	17	G4	DEPARTAMENTO DE JUTIAPA
351	2023-01-19 02:50	14.073	-89.839	3.3	<b>2.2</b>	11	21	G4	DEPARTAMENTO DE JUTIAPA
352	2023-01-19 02:53	14.070	-89.836	4.0	<b>1.9</b>	7	13	G4	DEPARTAMENTO DE JUTIAPA
353	2023-01-19 03:12	14.080	-89.816	2.7	<b>1.6</b>	6	10	G4	DEPARTAMENTO DE JUTIAPA
354	2023-01-19 03:13	14.082	-89.811	1.5	<b>2.1</b>	12	23	G4	DEPARTAMENTO DE JUTIAPA
355	2023-01-19 03:19	14.065	-89.848	3.6	<b>1.6</b>	8	14	G4	DEPARTAMENTO DE JUTIAPA
356	2023-01-19 03:53	14.070	-89.846	0.0	<b>1.8</b>	7	13	G4	DEPARTAMENTO DE JUTIAPA
357	2023-01-19 04:00	14.022	-89.830	3.2	<b>1.6</b>	6	13	G4	TERRITORIO DE EL SALVADOR
358	2023-01-19 04:09	12.652	-88.994	0.0	<b>3.2</b>	11	12	REGIONAL	OCÉANO PACÍFICO
359	2023-01-19 04:54	14.054	-89.829	2.1	<b>2.4</b>	8	15	G4	DEPARTAMENTO DE JUTIAPA
360	2023-01-19 05:09	14.059	-89.833	1.4	<b>3.4</b>	25	46	G4	DEPARTAMENTO DE JUTIAPA
361	2023-01-19 05:39	14.079	-89.863	2.7	<b>1.8</b>	7	13	G4	DEPARTAMENTO DE JUTIAPA
362	2023-01-19 06:14	12.061	-89.261	7.2	<b>3.9</b>	14	19	REGIONAL	OCÉANO PACÍFICO
363	2023-01-19 06:25	13.340	-89.271	6.8	<b>3.2</b>	11	12	REGIONAL	OCEANO PACIFICO-COSTAS DE EL SALVADOR

Continúa en la siguiente página...

Cuadro 3: ...continuación

No.	Tiempo de origen	Lat	Lon	Prof	M	NST	NF	ZS	REG
364	2023-01-19 06:27	14.042	-89.844	2.8	<b>2.8</b>	10	16	G4	TERRITORIO DE EL SALVADOR
365	2023-01-19 06:48	14.042	-89.842	2.2	<b>2.1</b>	9	15	G4	TERRITORIO DE EL SALVADOR
366	2023-01-19 08:16	14.090	-89.820	2.3	<b>2.3</b>	10	15	G4	DEPARTAMENTO DE JUTIAPA
367	2023-01-19 08:19	14.061	-89.835	3.8	<b>2.2</b>	8	16	G4	DEPARTAMENTO DE JUTIAPA
368	2023-01-19 08:53	14.025	-89.851	2.6	<b>2.5</b>	8	14	G4	TERRITORIO DE EL SALVADOR
369	2023-01-19 09:48	14.077	-89.858	1.5	<b>2.0</b>	6	11	G4	DEPARTAMENTO DE JUTIAPA
370	2023-01-19 10:55	14.038	-89.837	5.0	<b>2.2</b>	7	13	G4	TERRITORIO DE EL SALVADOR
371	2023-01-19 11:01	14.066	-89.861	2.4	<b>2.2</b>	6	9	G4	DEPARTAMENTO DE JUTIAPA
372	2023-01-19 11:32	14.041	-89.847	2.0	<b>3.1</b>	12	19	G4	TERRITORIO DE EL SALVADOR
373	2023-01-19 11:34	14.035	-89.835	2.5	<b>2.9</b>	13	19	G4	TERRITORIO DE EL SALVADOR
374	2023-01-19 11:46	14.056	-89.863	4.6	<b>2.2</b>	6	9	G4	DEPARTAMENTO DE JUTIAPA
375	2023-01-19 12:26	14.042	-89.841	2.7	<b>4.1</b>	18	30	G4	TERRITORIO DE EL SALVADOR
376	2023-01-19 12:31	14.035	-89.838	3.6	<b>2.2</b>	9	14	G4	TERRITORIO DE EL SALVADOR
377	2023-01-19 12:43	14.029	-89.847	2.8	<b>1.8</b>	6	9	G4	TERRITORIO DE EL SALVADOR
378	2023-01-19 13:56	14.543	-91.467	32.1	<b>2.9</b>	6	10	SUBDUCCION	DEPARTAMENTO DE SUCHITEPEQUEZ
379	2023-01-19 15:09	14.259	-90.093	212.7	<b>3.1</b>	21	25	SUBDUCCION	DEPARTAMENTO DE JUTIAPA
380	2023-01-19 16:12	13.693	-90.188	23.8	<b>2.8</b>	10	20	G2	OCEANO PACIFICO-COSTAS DE JUTIAPA
381	2023-01-19 16:30	14.082	-89.862	2.4	<b>2.4</b>	6	12	G4	DEPARTAMENTO DE JUTIAPA
382	2023-01-19 17:11	14.083	-89.869	2.3	<b>2.0</b>	8	18	G4	DEPARTAMENTO DE JUTIAPA
383	2023-01-19 18:24	14.053	-89.868	7.1	<b>1.7</b>	6	12	G4	DEPARTAMENTO DE JUTIAPA
384	2023-01-19 19:07	14.072	-89.840	3.9	<b>1.5</b>	6	11	G4	DEPARTAMENTO DE JUTIAPA
385	2023-01-19 19:09	14.064	-89.847	6.3	<b>2.5</b>	11	17	G4	DEPARTAMENTO DE JUTIAPA
386	2023-01-19 19:27	14.024	-89.850	18.9	<b>2.3</b>	11	17	G4	TERRITORIO DE EL SALVADOR
387	2023-01-19 19:32	13.922	-91.531	23.6	<b>2.3</b>	9	15	G1	OCEANO PACIFICO-COSTAS DE ESCUINTLA
388	2023-01-19 19:50	14.075	-89.886	2.0	<b>1.7</b>	6	11	G4	DEPARTAMENTO DE JUTIAPA
389	2023-01-19 19:58	14.066	-89.837	6.0	<b>1.7</b>	7	14	G4	DEPARTAMENTO DE JUTIAPA
390	2023-01-19 20:02	14.023	-89.846	3.0	<b>2.0</b>	6	11	G4	TERRITORIO DE EL SALVADOR
391	2023-01-19 20:12	13.909	-92.156	6.4	<b>2.7</b>	12	17	G1	OCEANO PACÍFICO
392	2023-01-19 20:17	14.024	-89.845	2.8	<b>2.0</b>	7	13	G4	TERRITORIO DE EL SALVADOR
393	2023-01-19 20:33	14.080	-89.834	1.2	<b>3.2</b>	28	48	G4	DEPARTAMENTO DE JUTIAPA
394	2023-01-19 21:58	14.071	-89.847	4.4	<b>2.0</b>	7	13	G4	DEPARTAMENTO DE JUTIAPA
395	2023-01-19 22:26	15.169	-93.734	32.5	<b>3.2</b>	13	19	REGIONAL	OCEANO PACÍFICO
396	2023-01-19 22:52	14.062	-89.825	2.5	<b>1.9</b>	8	13	G4	DEPARTAMENTO DE JUTIAPA
397	2023-01-19 22:53	14.046	-89.811	6.2	<b>1.8</b>	10	14	G4	TERRITORIO DE EL SALVADOR
398	2023-01-19 23:05	14.064	-89.848	3.9	<b>1.6</b>	8	15	G4	DEPARTAMENTO DE JUTIAPA
399	2023-01-19 23:23	14.049	-89.825	3.8	<b>1.7</b>	8	14	G4	TERRITORIO DE EL SALVADOR
400	2023-01-19 23:26	14.101	-89.830	4.7	<b>2.0</b>	9	20	G4	DEPARTAMENTO DE JUTIAPA
401	2023-01-19 23:32	14.077	-89.852	0.0	<b>2.7</b>	15	16	G4	DEPARTAMENTO DE JUTIAPA
402	2023-01-19 23:42	14.112	-89.862	1.9	<b>1.6</b>	9	15	G4	DEPARTAMENTO DE JUTIAPA
403	2023-01-19 23:45	14.051	-89.849	2.6	<b>1.6</b>	7	13	G4	DEPARTAMENTO DE JUTIAPA
404	2023-01-19 23:51	14.025	-89.836	4.2	<b>1.6</b>	9	16	G4	TERRITORIO DE EL SALVADOR
405	2023-01-19 23:58	14.087	-89.814	2.0	<b>1.6</b>	7	12	G4	DEPARTAMENTO DE JUTIAPA
406	2023-01-20 00:35	14.075	-89.839	4.8	<b>1.8</b>	10	17	G4	DEPARTAMENTO DE JUTIAPA
407	2023-01-20 01:02	14.038	-89.844	2.1	<b>1.9</b>	11	18	G4	TERRITORIO DE EL SALVADOR
408	2023-01-20 01:22	14.038	-89.845	2.0	<b>1.8</b>	9	16	G4	TERRITORIO DE EL SALVADOR
409	2023-01-20 02:05	14.040	-89.832	2.8	<b>1.8</b>	7	12	G4	TERRITORIO DE EL SALVADOR
410	2023-01-20 02:14	14.053	-89.832	3.0	<b>2.4</b>	15	27	G4	DEPARTAMENTO DE JUTIAPA
411	2023-01-20 02:24	14.005	-89.833	2.0	<b>1.4</b>	6	10	G4	TERRITORIO DE EL SALVADOR
412	2023-01-20 02:28	14.047	-89.814	3.4	<b>1.7</b>	7	13	G4	TERRITORIO DE EL SALVADOR
413	2023-01-20 02:36	14.066	-89.843	3.9	<b>1.5</b>	6	10	G4	DEPARTAMENTO DE JUTIAPA

Continúa en la siguiente página...

Cuadro 3: ...continuación

No.	Tiempo de origen	Lat	Lon	Prof	M	NST	NF	ZS	REG
414	2023-01-20 03:19	14.040	-89.834	0.7	<b>2.1</b>	8	14	G4	TERRITORIO DE EL SALVADOR
415	2023-01-20 03:34	14.078	-89.863	2.4	<b>2.5</b>	13	24	G4	DEPARTAMENTO DE JUTIAPA
416	2023-01-20 03:35	14.093	-89.817	1.7	<b>2.2</b>	10	18	G4	DEPARTAMENTO DE JUTIAPA
417	2023-01-20 03:45	14.044	-89.820	2.1	<b>1.9</b>	9	15	G4	TERRITORIO DE EL SALVADOR
418	2023-01-20 03:53	14.739	-90.984	227.8	<b>2.9</b>	17	18	SUBDUCCION	DEPARTAMENTO DE CHIMALTENANGO
419	2023-01-20 04:08	14.086	-89.828	2.2	<b>1.9</b>	7	12	G4	DEPARTAMENTO DE JUTIAPA
420	2023-01-20 04:24	14.083	-89.859	2.4	<b>1.9</b>	9	15	G4	DEPARTAMENTO DE JUTIAPA
421	2023-01-20 04:33	14.086	-89.862	3.5	<b>1.6</b>	7	14	G4	DEPARTAMENTO DE JUTIAPA
422	2023-01-20 05:12	14.097	-89.866	5.1	<b>1.7</b>	7	11	G4	DEPARTAMENTO DE JUTIAPA
423	2023-01-20 05:29	13.471	-90.204	13.5	<b>3.5</b>	19	25	G2	OCEANO PACIFICO-COSTAS DE EL SALVADOR
424	2023-01-20 07:03	14.024	-89.800	0.0	<b>2.9</b>	9	14	G4	TERRITORIO DE EL SALVADOR
425	2023-01-20 07:38	14.046	-89.837	6.4	<b>2.3</b>	9	17	G4	TERRITORIO DE EL SALVADOR
426	2023-01-20 07:58	14.050	-89.856	4.5	<b>3.2</b>	13	22	G4	DEPARTAMENTO DE JUTIAPA
427	2023-01-20 08:14	14.049	-89.844	5.2	<b>2.7</b>	6	12	G4	TERRITORIO DE EL SALVADOR
428	2023-01-20 09:03	14.011	-89.844	3.3	<b>2.5</b>	9	17	G4	TERRITORIO DE EL SALVADOR
429	2023-01-20 17:26	14.067	-89.846	0.0	<b>2.4</b>	8	15	G4	DEPARTAMENTO DE JUTIAPA
430	2023-01-20 18:16	14.032	-89.750	0.0	<b>1.5</b>	5	8	G4	TERRITORIO DE EL SALVADOR
431	2023-01-20 19:51	14.081	-89.829	4.9	<b>2.4</b>	10	14	G4	DEPARTAMENTO DE JUTIAPA
432	2023-01-20 22:21	14.071	-89.875	2.6	<b>2.6</b>	12	23	G4	DEPARTAMENTO DE JUTIAPA
433	2023-01-20 23:28	12.836	-88.477	20.8	<b>3.2</b>	10	20	REGIONAL	OCEANO PACÍFICO
434	2023-01-20 23:43	14.031	-89.806	15.8	<b>2.1</b>	8	14	G4	TERRITORIO DE EL SALVADOR
435	2023-01-21 02:12	14.065	-89.847	0.0	<b>3.4</b>	27	55	G4	DEPARTAMENTO DE JUTIAPA
436	2023-01-21 04:01	14.014	-89.845	2.8	<b>2.3</b>	10	18	G4	TERRITORIO DE EL SALVADOR
437	2023-01-21 04:03	14.075	-89.886	2.2	<b>2.6</b>	11	22	G4	DEPARTAMENTO DE JUTIAPA
438	2023-01-21 05:45	15.151	-90.322	174.7	<b>3.2</b>	17	22	SUBDUCCION	DEPARTAMENTO DE BAJA VERAPAZ
439	2023-01-21 05:53	14.021	-89.834	0.0	<b>2.2</b>	9	15	G4	TERRITORIO DE EL SALVADOR
440	2023-01-21 06:20	13.315	-91.176	47.4	<b>3.3</b>	13	25	SUBDUCCION	OCEANO PACÍFICO
441	2023-01-21 08:13	14.073	-89.852	1.8	<b>2.5</b>	9	10	G4	DEPARTAMENTO DE JUTIAPA
442	2023-01-21 08:33	14.083	-89.858	0.0	<b>2.7</b>	8	8	G4	DEPARTAMENTO DE JUTIAPA
443	2023-01-21 08:55	14.059	-89.858	2.5	<b>2.1</b>	6	6	G4	DEPARTAMENTO DE JUTIAPA
444	2023-01-21 10:03	14.651	-91.358	83.6	<b>1.7</b>	8	11	SUBDUCCION	DEPARTAMENTO DE SOLOLA
445	2023-01-21 13:41	13.637	-90.634	44.6	<b>2.5</b>	7	11	SUBDUCCION	OCEANO PACÍFICO
446	2023-01-21 14:19	13.278	-88.214	25.0	<b>3.2</b>	5	8	REGIONAL	TERRITORIO DE EL SALVADOR
447	2023-01-21 14:35	13.064	-91.037	0.0	<b>3.7</b>	15	15	G1	OCEANO PACÍFICO
448	2023-01-21 15:28	14.071	-89.859	1.6	<b>2.1</b>	6	10	G4	DEPARTAMENTO DE JUTIAPA
449	2023-01-21 15:35	14.053	-89.816	0.8	<b>1.8</b>	6	9	G4	DEPARTAMENTO DE JUTIAPA
450	2023-01-21 22:40	13.923	-91.683	16.5	<b>3.1</b>	14	27	G1	OCEANO PACIFICO-COSTAS DE SUCHITEPEQUEZ
451	2023-01-21 23:03	14.038	-89.830	0.0	<b>1.9</b>	9	17	G4	TERRITORIO DE EL SALVADOR
452	2023-01-21 23:38	14.050	-89.847	1.1	<b>2.0</b>	11	20	G4	DEPARTAMENTO DE JUTIAPA
453	2023-01-21 23:54	14.075	-89.793	4.9	<b>2.1</b>	5	13	G4	DEPARTAMENTO DE JUTIAPA
454	2023-01-22 00:10	14.041	-89.864	2.5	<b>1.7</b>	6	11	G4	TERRITORIO DE EL SALVADOR
455	2023-01-22 00:35	14.062	-89.831	0.4	<b>2.1</b>	12	13	G4	DEPARTAMENTO DE JUTIAPA
456	2023-01-22 00:37	14.056	-89.822	2.7	<b>2.0</b>	8	14	G4	DEPARTAMENTO DE JUTIAPA
457	2023-01-22 00:40	14.062	-89.880	0.4	<b>1.7</b>	7	11	G4	DEPARTAMENTO DE JUTIAPA
458	2023-01-22 01:00	14.055	-89.831	6.5	<b>2.6</b>	10	16	G4	DEPARTAMENTO DE JUTIAPA
459	2023-01-22 01:05	14.057	-89.831	3.3	<b>2.5</b>	8	9	G4	DEPARTAMENTO DE JUTIAPA
460	2023-01-22 01:08	14.429	-89.334	0.0	<b>3.2</b>	7	11	G5	TERRITORIO DE EL SALVADOR
461	2023-01-22 01:20	14.061	-89.870	0.0	<b>2.0</b>	6	10	G4	DEPARTAMENTO DE JUTIAPA
462	2023-01-22 01:23	14.055	-89.821	0.8	<b>2.3</b>	9	15	G4	DEPARTAMENTO DE JUTIAPA
463	2023-01-22 01:26	14.050	-89.817	0.6	<b>2.3</b>	7	12	G4	DEPARTAMENTO DE JUTIAPA

Continúa en la siguiente página...

Cuadro 3: ...continuación

No.	Tiempo de origen	Lat	Lon	Prof	M	NST	NF	ZS	REG
464	2023-01-22 02:24	13.928	-91.519	21.7	<b>3.3</b>	22	43	G1	OCEANO PACIFICO-COSTAS DE ESCUINTLA
465	2023-01-22 02:26	14.168	-91.705	0.0	<b>3.4</b>	9	16	G2	DEPARTAMENTO DE SUCHITEPEQUEZ
466	2023-01-22 03:00	13.961	-89.875	25.9	<b>2.0</b>	7	14	SUBDUCCION	TERRITORIO DE EL SALVADOR
467	2023-01-22 03:40	13.946	-89.841	15.1	<b>2.4</b>	8	15	G4	TERRITORIO DE EL SALVADOR
468	2023-01-22 03:46	14.043	-89.849	1.6	<b>2.1</b>	11	22	G4	TERRITORIO DE EL SALVADOR
469	2023-01-22 05:52	14.013	-89.837	14.1	<b>2.3</b>	10	17	G4	TERRITORIO DE EL SALVADOR
470	2023-01-22 06:42	13.396	-89.832	4.3	<b>2.7</b>	7	9	G2	OCEANO PACIFICO-COSTAS DE EL SALVADOR
471	2023-01-22 07:20	14.068	-91.468	26.5	<b>3.1</b>	11	20	SUBDUCCION	DEPARTAMENTO DE ESCUINTLA
472	2023-01-22 08:14	14.056	-89.858	9.9	<b>2.7</b>	9	16	G4	DEPARTAMENTO DE JUTIAPA
473	2023-01-22 08:22	14.051	-89.834	0.0	<b>2.4</b>	6	9	G4	DEPARTAMENTO DE JUTIAPA
474	2023-01-22 09:02	12.553	-90.063	7.0	<b>3.9</b>	14	24	REGIONAL	OCÉANO PACÍFICO
475	2023-01-22 09:13	13.351	-90.210	10.9	<b>3.1</b>	10	19	G2	OCÉANO PACÍFICO
476	2023-01-22 12:39	12.959	-89.161	13.1	<b>3.9</b>	22	34	REGIONAL	OCÉANO PACÍFICO
477	2023-01-22 14:46	12.997	-91.076	5.5	<b>4.2</b>	21	30	G1	OCÉANO PACÍFICO
478	2023-01-22 16:08	14.028	-91.495	35.4	<b>4.4</b>	50	77	SUBDUCCION	OCEANO PACIFICO-COSTAS DE ESCUINTLA
479	2023-01-22 17:04	14.092	-92.041	49.6	<b>2.5</b>	11	17	SUBDUCCION	OCEANO PACIFICO-COSTAS DE RETALHULEU
480	2023-01-22 17:37	14.097	-89.868	2.3	<b>2.3</b>	10	16	G4	DEPARTAMENTO DE JUTIAPA
481	2023-01-22 18:24	14.067	-89.867	4.5	<b>1.9</b>	5	9	G4	DEPARTAMENTO DE JUTIAPA
482	2023-01-22 18:28	14.030	-89.875	4.0	<b>2.6</b>	12	21	G4	TERRITORIO DE EL SALVADOR
483	2023-01-22 19:14	14.073	-89.838	1.9	<b>3.8</b>	29	58	G4	DEPARTAMENTO DE JUTIAPA
484	2023-01-22 19:37	14.082	-89.872	2.4	<b>2.0</b>	7	11	G4	DEPARTAMENTO DE JUTIAPA
485	2023-01-22 20:14	14.085	-89.867	2.1	<b>2.1</b>	9	14	G4	DEPARTAMENTO DE JUTIAPA
486	2023-01-22 20:52	14.074	-89.839	3.2	<b>2.1</b>	9	16	G4	DEPARTAMENTO DE JUTIAPA
487	2023-01-22 20:54	14.079	-89.837	4.5	<b>1.7</b>	7	11	G4	DEPARTAMENTO DE JUTIAPA
488	2023-01-22 20:55	14.082	-89.831	3.4	<b>2.2</b>	9	14	G4	DEPARTAMENTO DE JUTIAPA
489	2023-01-22 21:48	14.084	-89.911	3.4	<b>2.2</b>	6	9	G4	DEPARTAMENTO DE JUTIAPA
490	2023-01-22 22:04	14.094	-89.866	4.8	<b>2.6</b>	17	25	G4	DEPARTAMENTO DE JUTIAPA
491	2023-01-22 22:13	14.094	-89.866	7.2	<b>1.9</b>	9	16	G4	DEPARTAMENTO DE JUTIAPA
492	2023-01-22 22:16	14.073	-89.848	6.6	<b>1.6</b>	6	11	G4	DEPARTAMENTO DE JUTIAPA
493	2023-01-22 23:08	14.092	-89.871	7.3	<b>2.4</b>	12	23	G4	DEPARTAMENTO DE JUTIAPA
494	2023-01-22 23:43	15.744	-91.090	0.0	<b>3.1</b>	7	8	G6	DEPARTAMENTO DE QUICHE
495	2023-01-22 23:44	15.344	-90.621	4.0	<b>3.2</b>	31	41	G6	DEPARTAMENTO DE QUICHE
496	2023-01-22 23:44	15.334	-90.616	0.8	<b>3.2</b>	34	53	G6	DEPARTAMENTO DE QUICHE
497	2023-01-23 01:28	13.679	-90.977	28.9	<b>2.7</b>	12	20	SUBDUCCION	OCEANO PACIFICO-COSTAS DE ESCUINTLA
498	2023-01-23 01:34	14.046	-89.862	6.5	<b>2.2</b>	8	15	G4	TERRITORIO DE EL SALVADOR
499	2023-01-23 02:20	14.027	-89.850	5.6	<b>1.6</b>	5	7	G4	TERRITORIO DE EL SALVADOR
500	2023-01-23 04:58	14.085	-89.809	7.8	<b>2.3</b>	9	15	G4	DEPARTAMENTO DE JUTIAPA
501	2023-01-23 05:50	14.043	-89.825	7.1	<b>2.1</b>	6	10	G4	TERRITORIO DE EL SALVADOR
502	2023-01-23 09:03	14.095	-89.864	2.4	<b>2.6</b>	8	13	G4	DEPARTAMENTO DE JUTIAPA
503	2023-01-23 15:44	14.089	-89.829	3.9	<b>2.5</b>	6	10	G4	DEPARTAMENTO DE JUTIAPA
504	2023-01-23 20:29	14.095	-89.893	5.1	<b>2.0</b>	8	12	G4	DEPARTAMENTO DE JUTIAPA
505	2023-01-23 21:25	14.072	-89.892	0.6	<b>2.9</b>	14	22	G4	DEPARTAMENTO DE JUTIAPA
506	2023-01-23 21:31	13.277	-88.335	141.8	<b>3.4</b>	17	19	REGIONAL	TERRITORIO DE EL SALVADOR
507	2023-01-23 21:36	14.081	-89.859	1.6	<b>1.4</b>	6	9	G4	DEPARTAMENTO DE JUTIAPA
508	2023-01-23 21:39	14.202	-92.905	279.5	<b>3.5</b>	18	23	SUBDUCCION	OCÉANO PACÍFICO
509	2023-01-23 21:50	14.063	-89.819	4.1	<b>1.5</b>	7	11	G4	DEPARTAMENTO DE JUTIAPA
510	2023-01-23 21:54	14.091	-89.844	2.3	<b>1.6</b>	7	12	G4	DEPARTAMENTO DE JUTIAPA
511	2023-01-23 23:17	14.041	-89.859	16.4	<b>2.0</b>	8	14	G4	TERRITORIO DE EL SALVADOR
512	2023-01-23 23:27	14.077	-89.828	4.9	<b>2.8</b>	13	23	G4	DEPARTAMENTO DE JUTIAPA
513	2023-01-23 23:40	14.070	-89.860	14.1	<b>2.1</b>	7	13	G4	DEPARTAMENTO DE JUTIAPA

Continúa en la siguiente página...

Cuadro 3: ...continuación

No.	Tiempo de origen	Lat	Lon	Prof	M	NST	NF	ZS	REG
514	2023-01-23 23:48	14.049	-89.822	4.9	<b>1.9</b>	7	10	G4	TERRITORIO DE EL SALVADOR
515	2023-01-24 00:09	14.090	-89.828	2.5	<b>2.1</b>	10	18	G4	DEPARTAMENTO DE JUTIAPA
516	2023-01-24 00:48	14.072	-89.837	8.3	<b>2.0</b>	5	11	G4	DEPARTAMENTO DE JUTIAPA
517	2023-01-24 01:11	14.045	-89.771	35.5	<b>2.4</b>	6	12	SUBDUCCION	TERRITORIO DE EL SALVADOR
518	2023-01-24 01:43	13.130	-90.109	4.3	<b>2.9</b>	12	19	G1	OCÉANO PACÍFICO
519	2023-01-24 01:57	14.091	-89.825	6.8	<b>1.8</b>	7	11	G4	DEPARTAMENTO DE JUTIAPA
520	2023-01-24 03:00	14.067	-89.838	5.5	<b>1.6</b>	7	12	G4	DEPARTAMENTO DE JUTIAPA
521	2023-01-24 05:59	13.141	-90.115	1.9	<b>3.2</b>	10	15	G1	OCÉANO PACÍFICO
522	2023-01-24 06:40	14.095	-89.834	4.7	<b>1.9</b>	6	10	G4	DEPARTAMENTO DE JUTIAPA
523	2023-01-24 09:47	14.056	-89.829	4.3	<b>2.6</b>	7	11	G4	DEPARTAMENTO DE JUTIAPA
524	2023-01-24 11:08	13.976	-91.609	27.1	<b>3.4</b>	12	22	SUBDUCCION	OCEANO PACIFICO-COSTAS DE SUCHITEPEQUEZ
525	2023-01-24 12:32	15.599	-92.557	127.8	<b>3.1</b>	8	10	REGIONAL	TERRITORIO DE MEXICO
526	2023-01-24 17:37	14.077	-89.804	4.7	<b>2.1</b>	7	13	G4	DEPARTAMENTO DE JUTIAPA
527	2023-01-24 17:49	13.380	-89.829	34.8	<b>3.3</b>	21	35	SUBDUCCION	OCEANO PACIFICO-COSTAS DE EL SALVADOR
528	2023-01-24 20:53	14.051	-89.828	4.3	<b>1.8</b>	8	16	G4	DEPARTAMENTO DE JUTIAPA
529	2023-01-24 21:47	13.104	-90.071	6.2	<b>2.9</b>	9	20	G1	OCÉANO PACÍFICO
530	2023-01-24 22:26	14.146	-90.160	0.0	<b>3.0</b>	7	13	G4	DEPARTAMENTO DE SANTA ROSA
531	2023-01-24 23:15	12.976	-88.754	26.6	<b>4.8</b>	24	29	REGIONAL	OCEANO PACIFICO-COSTAS DE EL SALVADOR
532	2023-01-25 00:14	15.649	-88.716	28.1	<b>2.9</b>	11	12	G6	DEPARTAMENTO DE IZABAL
533	2023-01-25 02:29	14.098	-89.818	5.0	<b>1.8</b>	6	11	G4	DEPARTAMENTO DE JUTIAPA
534	2023-01-25 04:26	13.288	-89.137	23.1	<b>2.9</b>	7	14	REGIONAL	OCEANO PACIFICO-COSTAS DE EL SALVADOR
535	2023-01-25 05:42	14.031	-89.860	2.9	<b>2.3</b>	4	9	G4	TERRITORIO DE EL SALVADOR
536	2023-01-25 06:19	14.105	-89.894	0.0	<b>1.9</b>	7	10	G4	DEPARTAMENTO DE JUTIAPA
537	2023-01-25 08:16	14.541	-92.691	27.7	<b>3.9</b>	6	12	SUBDUCCION	OCÉANO PACÍFICO
538	2023-01-25 17:16	14.029	-89.881	5.1	<b>2.1</b>	5	10	G4	TERRITORIO DE EL SALVADOR
539	2023-01-25 18:50	13.598	-90.883	19.1	<b>3.4</b>	23	40	G1	OCÉANO PACÍFICO
540	2023-01-25 19:19	13.323	-89.613	28.2	<b>3.7</b>	21	40	REGIONAL	OCEANO PACIFICO-COSTAS DE EL SALVADOR
541	2023-01-25 19:36	13.267	-89.674	33.5	<b>3.2</b>	9	17	REGIONAL	OCEANO PACIFICO-COSTAS DE EL SALVADOR
542	2023-01-26 00:08	14.052	-89.819	3.5	<b>2.5</b>	9	16	G4	DEPARTAMENTO DE JUTIAPA
543	2023-01-26 05:24	14.076	-89.897	3.4	<b>2.3</b>	6	11	G4	DEPARTAMENTO DE JUTIAPA
544	2023-01-26 07:22	14.018	-89.757	0.0	<b>2.1</b>	7	7	G4	TERRITORIO DE EL SALVADOR
545	2023-01-26 07:44	14.094	-89.846	2.9	<b>2.3</b>	8	9	G4	DEPARTAMENTO DE JUTIAPA
546	2023-01-26 08:59	13.284	-90.114	11.3	<b>3.4</b>	14	19	G2	OCÉANO PACÍFICO
547	2023-01-26 09:01	14.083	-89.823	0.0	<b>2.3</b>	7	8	G4	DEPARTAMENTO DE JUTIAPA
548	2023-01-26 09:12	14.091	-89.811	0.5	<b>2.2</b>	8	10	G4	DEPARTAMENTO DE JUTIAPA
549	2023-01-26 09:29	14.089	-89.821	2.0	<b>3.0</b>	9	14	G4	DEPARTAMENTO DE JUTIAPA
550	2023-01-26 12:13	14.087	-89.814	1.8	<b>2.1</b>	6	8	G4	DEPARTAMENTO DE JUTIAPA
551	2023-01-26 12:50	14.603	-91.214	73.4	<b>2.5</b>	7	10	SUBDUCCION	DEPARTAMENTO DE SOLOLA
552	2023-01-26 20:04	14.063	-89.864	3.7	<b>1.7</b>	6	9	G4	DEPARTAMENTO DE JUTIAPA
553	2023-01-26 20:41	14.616	-89.975	0.5	<b>3.2</b>	19	39	G5	DEPARTAMENTO DE JALAPA
554	2023-01-26 23:25	14.595	-92.880	41.6	<b>4.5</b>	25	34	REGIONAL	OCÉANO PACÍFICO
555	2023-01-26 23:57	13.324	-90.235	0.0	<b>3.2</b>	7	13	G2	OCÉANO PACÍFICO
556	2023-01-27 01:54	12.885	-90.349	0.0	<b>3.4</b>	11	15	G1	OCÉANO PACÍFICO
557	2023-01-27 02:17	13.467	-90.178	46.5	<b>2.4</b>	6	11	SUBDUCCION	OCEANO PACIFICO-COSTAS DE EL SALVADOR
558	2023-01-27 04:59	14.615	-92.720	30.7	<b>3.1</b>	9	11	REGIONAL	OCEANO PACIFICO-COSTAS DE MEXICO
559	2023-01-27 12:23	14.728	-91.576	2.7	<b>2.6</b>	12	18	G3	DEPARTAMENTO DE QUETZALTENANGO
560	2023-01-27 17:43	14.611	-89.974	1.9	<b>1.8</b>	5	9	G5	DEPARTAMENTO DE JALAPA
561	2023-01-28 05:30	14.091	-89.884	4.9	<b>2.1</b>	6	9	G4	DEPARTAMENTO DE JUTIAPA
562	2023-01-28 06:46	14.884	-90.574	0.0	<b>2.2</b>	5	9	G6	DEPARTAMENTO DE BAJA VERAPAZ
563	2023-01-28 08:35	14.094	-89.887	1.2	<b>3.4</b>	19	23	G4	DEPARTAMENTO DE JUTIAPA

Continúa en la siguiente página...

Cuadro 3: ...continuación

No.	Tiempo de origen	Lat	Lon	Prof	M	NST	NF	ZS	REG
564	2023-01-28 08:53	14.098	-89.882	1.8	<b>3.4</b>	16	22	G4	DEPARTAMENTO DE JUTIAPA
565	2023-01-28 09:13	14.087	-89.876	3.0	<b>2.1</b>	7	11	G4	DEPARTAMENTO DE JUTIAPA
566	2023-01-28 09:20	14.091	-89.874	1.9	<b>2.9</b>	9	13	G4	DEPARTAMENTO DE JUTIAPA
567	2023-01-28 10:29	14.097	-89.879	3.0	<b>1.9</b>	6	9	G4	DEPARTAMENTO DE JUTIAPA
568	2023-01-28 10:53	14.092	-89.864	5.0	<b>2.6</b>	7	13	G4	DEPARTAMENTO DE JUTIAPA
569	2023-01-28 19:09	14.039	-89.841	3.3	<b>2.4</b>	6	11	G4	TERRITORIO DE EL SALVADOR
570	2023-01-28 19:14	13.996	-89.876	1.6	<b>2.5</b>	7	11	G4	TERRITORIO DE EL SALVADOR
571	2023-01-28 20:50	14.291	-91.628	11.7	<b>3.0</b>	14	19	G2	DEPARTAMENTO DE SUCHITEPEQUEZ
572	2023-01-28 21:09	14.257	-91.453	19.7	<b>2.7</b>	15	17	G2	DEPARTAMENTO DE SUCHITEPEQUEZ
573	2023-01-28 22:50	14.120	-89.851	0.0	<b>2.0</b>	5	9	G4	DEPARTAMENTO DE JUTIAPA
574	2023-01-28 23:50	14.515	-90.987	30.4	<b>2.6</b>	9	16	SUBDUCCION	DEPARTAMENTO DE CHIMALTENANGO
575	2023-01-29 04:17	14.108	-89.820	0.0	<b>2.1</b>	8	17	G4	DEPARTAMENTO DE JUTIAPA
576	2023-01-29 05:41	13.590	-89.906	71.1	<b>3.2</b>	22	40	SUBDUCCION	OCEANO PACIFICO-COSTAS DE EL SALVADOR
577	2023-01-29 06:34	14.509	-92.544	47.2	<b>3.4</b>	8	17	SUBDUCCION	OCEANO PACIFICO-COSTAS DE MEXICO
578	2023-01-29 08:04	14.871	-92.982	5.3	<b>3.0</b>	11	17	REGIONAL	OCEANO PACIFICO-COSTAS DE MEXICO
579	2023-01-29 11:20	14.540	-91.616	82.2	<b>2.4</b>	13	20	SUBDUCCION	DEPARTAMENTO DE RETALHULEU
580	2023-01-29 11:41	13.239	-89.761	19.0	<b>3.4</b>	7	13	REGIONAL	OCEANO PACÍFICO
581	2023-01-29 13:32	14.088	-89.810	7.7	<b>2.2</b>	6	12	G4	DEPARTAMENTO DE JUTIAPA
582	2023-01-29 14:06	14.097	-89.837	2.2	<b>2.3</b>	7	13	G4	DEPARTAMENTO DE JUTIAPA
583	2023-01-29 15:39	13.916	-91.755	15.2	<b>2.9</b>	12	17	G1	OCEANO PACIFICO-COSTAS DE SUCHITEPEQUEZ
584	2023-01-29 16:36	14.323	-91.648	9.0	<b>3.1</b>	19	23	G2	DEPARTAMENTO DE SUCHITEPEQUEZ
585	2023-01-29 16:46	14.133	-93.540	115.7	<b>3.8</b>	10	10	REGIONAL	OCEANO PACÍFICO
586	2023-01-29 22:40	14.045	-89.841	2.2	<b>2.7</b>	11	22	G4	TERRITORIO DE EL SALVADOR
587	2023-01-30 01:33	14.052	-89.822	4.3	<b>2.1</b>	8	16	G4	DEPARTAMENTO DE JUTIAPA
588	2023-01-30 02:38	13.735	-91.412	9.6	<b>3.7</b>	28	53	G1	OCEANO PACÍFICO
589	2023-01-30 03:52	12.540	-88.325	12.8	<b>5.4</b>	45	82	REGIONAL	OCEANO PACÍFICO
590	2023-01-30 05:21	13.453	-91.051	7.5	<b>2.8</b>	10	18	G1	OCEANO PACÍFICO
591	2023-01-30 18:51	13.848	-89.769	3.3	<b>1.5</b>	4	6	G4	TERRITORIO DE EL SALVADOR
592	2023-01-30 20:16	13.912	-92.820	0.0	<b>3.6</b>	20	24	G1	OCEANO PACÍFICO
593	2023-01-30 20:25	14.011	-92.338	16.3	<b>2.7</b>	10	11	G1	OCEANO PACÍFICO
594	2023-01-30 21:00	13.089	-90.041	0.0	<b>2.2</b>	5	10	G1	OCEANO PACÍFICO
595	2023-01-30 21:04	14.434	-92.122	45.3	<b>2.7</b>	10	10	SUBDUCCION	OCEANO PACIFICO-COSTAS DE RETALHULEU
596	2023-01-30 22:28	14.096	-89.887	3.0	<b>2.0</b>	8	16	G4	DEPARTAMENTO DE JUTIAPA
597	2023-01-30 23:13	14.046	-89.833	4.5	<b>1.7</b>	6	10	G4	TERRITORIO DE EL SALVADOR
598	2023-01-31 00:19	14.099	-89.927	0.0	<b>1.5</b>	6	10	G4	DEPARTAMENTO DE JUTIAPA
599	2023-01-31 01:21	14.089	-89.836	3.6	<b>2.5</b>	8	17	G4	DEPARTAMENTO DE JUTIAPA
600	2023-01-31 03:22	14.086	-89.833	4.1	<b>1.4</b>	6	11	G4	DEPARTAMENTO DE JUTIAPA
601	2023-01-31 04:49	14.045	-89.824	1.1	<b>1.5</b>	7	11	G4	TERRITORIO DE EL SALVADOR
602	2023-01-31 05:05	14.087	-89.812	1.3	<b>1.5</b>	6	10	G4	DEPARTAMENTO DE JUTIAPA
603	2023-01-31 06:34	13.338	-90.951	12.8	<b>4.6</b>	48	75	G1	OCEANO PACÍFICO
604	2023-01-31 07:00	13.148	-89.842	10.8	<b>3.5</b>	15	16	REGIONAL	OCEANO PACÍFICO
605	2023-01-31 07:08	14.284	-91.928	41.4	<b>2.9</b>	13	19	SUBDUCCION	DEPARTAMENTO DE RETALHULEU
606	2023-01-31 08:13	15.279	-90.184	5.0	<b>3.8</b>	23	30	G6	DEPARTAMENTO DE ALTA VERAPAZ
607	2023-01-31 09:45	14.037	-89.829	5.0	<b>3.5</b>	17	28	G4	TERRITORIO DE EL SALVADOR
608	2023-01-31 10:04	14.024	-89.842	3.5	<b>2.5</b>	8	11	G4	TERRITORIO DE EL SALVADOR
609	2023-01-31 10:39	13.616	-91.345	0.0	<b>2.7</b>	11	11	G1	OCEANO PACÍFICO
610	2023-01-31 10:56	14.053	-89.873	2.8	<b>2.4</b>	6	10	G4	DEPARTAMENTO DE JUTIAPA
611	2023-01-31 11:14	14.387	-92.359	4.6	<b>3.4</b>	12	12	G2	OCEANO PACIFICO-COSTAS DE SAN MARCOS
612	2023-01-31 11:48	14.057	-89.836	0.0	<b>1.8</b>	6	6	G4	DEPARTAMENTO DE JUTIAPA
613	2023-01-31 13:10	14.064	-89.828	6.9	<b>2.6</b>	8	9	G4	DEPARTAMENTO DE JUTIAPA

Continúa en la siguiente página...

Cuadro 3: ...continuación

No.	Tiempo de origen	Lat	Lon	Prof	M	NST	NF	ZS	REG
614	2023-01-31 13:10	14.070	-89.839	2.6	<b>2.6</b>	10	15	G4	DEPARTAMENTO DE JUTIAPA
615	2023-01-31 14:34	14.069	-89.848	2.9	<b>2.7</b>	11	15	G4	DEPARTAMENTO DE JUTIAPA
616	2023-01-31 16:23	14.718	-92.301	74.2	<b>3.1</b>	11	18	SUBDUCCION	TERRITORIO DE MEXICO
617	2023-01-31 19:30	15.882	-91.312	0.0	<b>2.7</b>	8	12	G6	DEPARTAMENTO DE HUEHUETENANGO
618	2023-01-31 22:04	14.006	-92.642	0.0	<b>3.2</b>	13	17	G1	OCÉANO PACÍFICO
619	2023-01-31 22:05	14.536	-91.823	12.6	<b>2.3</b>	10	13	G2	DEPARTAMENTO DE RETALHULEU
620	2023-01-31 23:11	14.079	-89.839	3.6	<b>1.2</b>	6	9	G4	DEPARTAMENTO DE JUTIAPA
621	2023-01-31 23:12	13.910	-89.970	127.1	<b>2.6</b>	24	28	SUBDUCCION	TERRITORIO DE EL SALVADOR

(fin del cuadro)

Donde:

Tiempo de origen	Hora en que se generó el sismo (UTC -06:00:00 )
Lat	Latitud Norte del epicentro.
Lon	Longitud Oeste del epicentro.
Prof	Profundidad del sismo en kilómetros.
M	Magnitud sísmica estimada.
NST	Número de estaciones que registraron el sismo.
NF	Número de fases.
ZS	Zona Sísmica.
REG	Región epicentral.
	Eventos sísmicos reportados sensibles