

REPORTE DE LA ACTIVIDAD SÍSMICA EN EL PAIS DURANTE MES DE OCTUBRE DEL AÑO 2021

Fecha de emisión: jueves 2023-11-23 11:22

Toda la información presentada en este reporte
es de carácter **preliminar** y se encuentra sujeta a cambios.

Cuadro 1: TABLA RESUMEN

período	sismos registrados*	sismos sensibles
jueves(2021-09-30)	8	0
viernes(2021-10-01)	8	0
sábado(2021-10-02)	13	0
domingo(2021-10-03)	20	0
lunes(2021-10-04)	9	1
martes(2021-10-05)	15	1
miércoles(2021-10-06)	11	0
jueves(2021-10-07)	10	0
viernes(2021-10-08)	11	0
sábado(2021-10-09)	17	1
domingo(2021-10-10)	20	0
lunes(2021-10-11)	17	1
martes(2021-10-12)	11	0
miércoles(2021-10-13)	12	1
jueves(2021-10-14)	1	0
viernes(2021-10-15)	12	0
sábado(2021-10-16)	10	0
domingo(2021-10-17)	15	0
lunes(2021-10-18)	14	0
martes(2021-10-19)	17	0
miércoles(2021-10-20)	13	0
jueves(2021-10-21)	19	1
viernes(2021-10-22)	14	0
sábado(2021-10-23)	16	0
domingo(2021-10-24)	26	2
lunes(2021-10-25)	22	8
martes(2021-10-26)	36	3
miércoles(2021-10-27)	20	4
jueves(2021-10-28)	19	3
viernes(2021-10-29)	78	34
sábado(2021-10-30)	136	10
domingo(2021-10-31)	83	4
TOTAL	733	74

(fin del cuadro)

Cuadro 2: sismos localizados

ZONA	sismos registrados
cortical	515
subduccion	136
regional	82
TOTAL	733

(fin del cuadro)

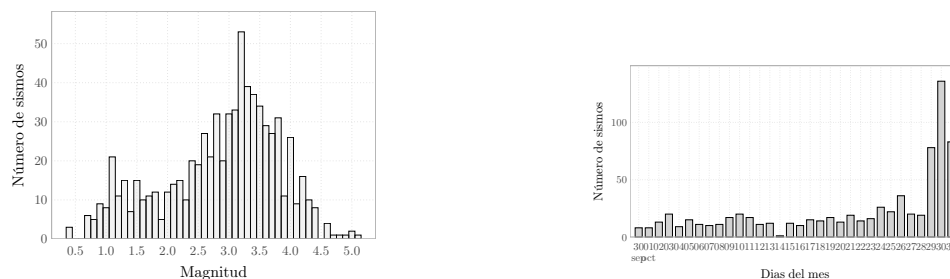
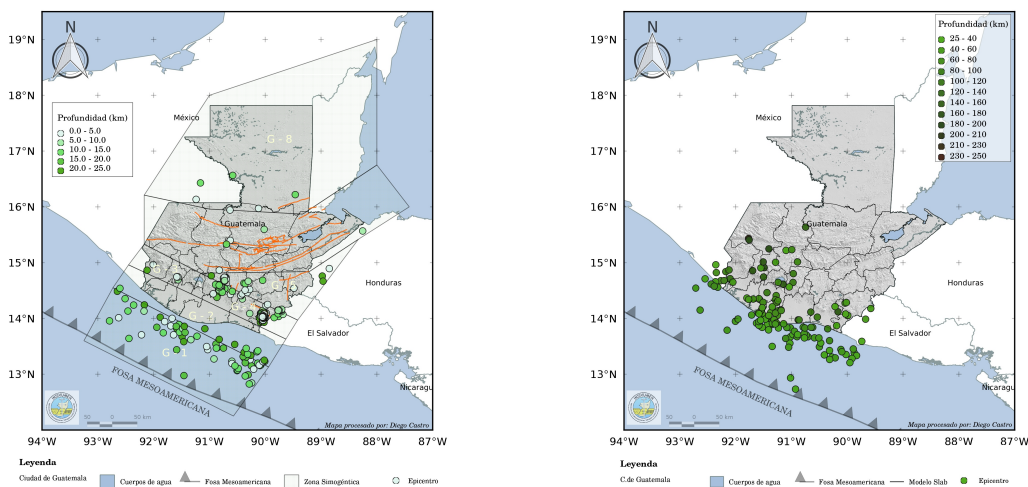
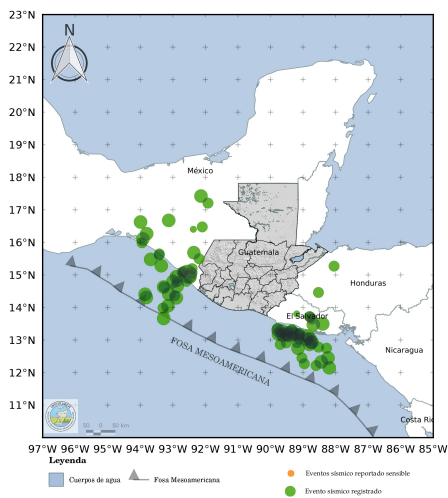


Figura 1: Histograma de sismos registrados en la semana



(a) 515 sismos corticales

(b) 136 sismos de subducción



(c) 82 sismos de regionales y distantes

Figura 2: Clasificación de los 733 eventos sísmicos según su fuente sísmica

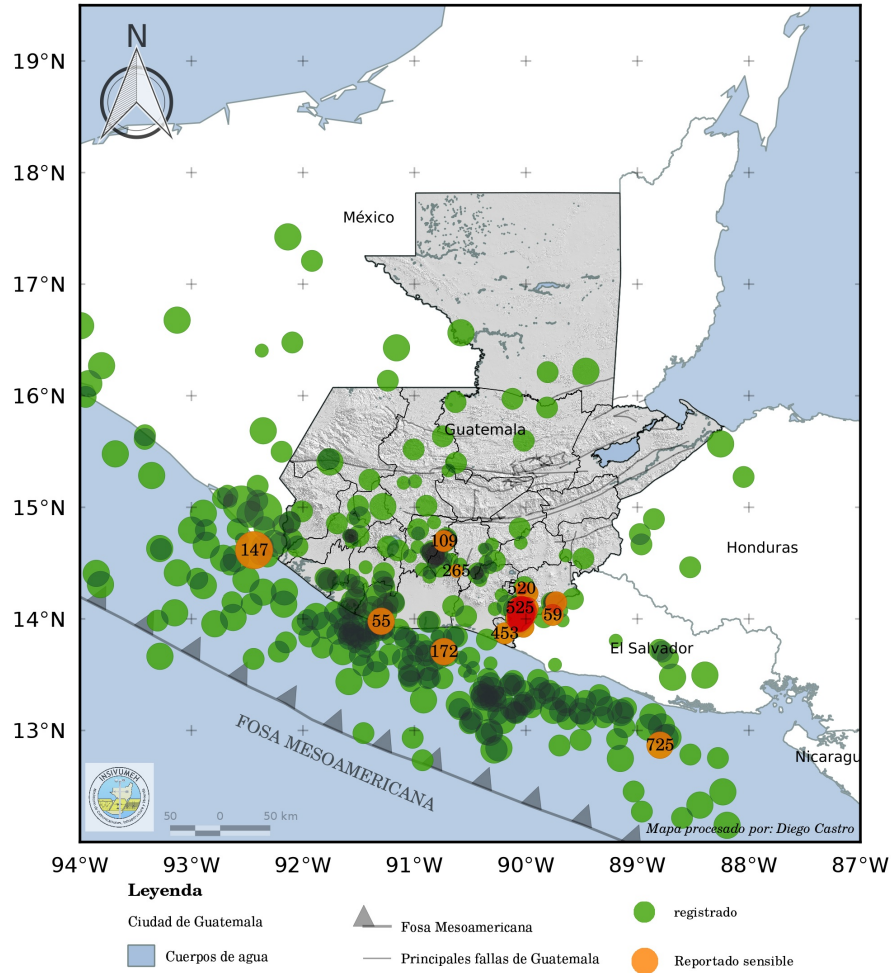


Figura 3: Localización geográfica de los 733 eventos sísmicos registrados durante la semana.

Cuadro 3: Información de los eventos sísmicos registrados

No.	Tiempo de origen	Lat	Lon	Prof	M	NST	NF	ZS	REG
1	2021-10-01 00:39	13.842	-90.789	50.0	2.8	7	9	SUBDUCCION	OCEANO PACIFICO-COSTAS DE ESCUINTLA
2	2021-10-01 00:53	15.192	-92.405	96.8	3.3	4	7	REGIONAL	TERRITORIO DE MEXICO
3	2021-10-01 01:41	13.829	-91.232	31.5	2.4	5	7	SUBDUCCION	OCEANO PACIFICO-COSTAS DE ESCUINTLA
4	2021-10-01 01:44	13.833	-91.019	58.7	2.8	4	6	SUBDUCCION	OCEANO PACIFICO-COSTAS DE ESCUINTLA
5	2021-10-01 02:25	14.631	-90.382	11.3	1.5	3	5	G5	DEPARTAMENTO DE GUATEMALA
6	2021-10-01 04:06	14.621	-90.358	13.4	2.2	3	6	G5	DEPARTAMENTO DE GUATEMALA
7	2021-10-01 05:10	14.348	-90.410	6.1	2.1	3	5	G4	DEPARTAMENTO DE SANTA ROSA
8	2021-10-01 05:43	13.274	-90.918	9.4	4.1	17	18	G1	OCEANO PACÍFICO
9	2021-10-01 07:05	12.939	-88.726	26.2	4.0	11	13	REGIONAL	OCEANO PACÍFICO
10	2021-10-01 07:41	13.231	-90.008	21.0	3.0	4	7	G2	OCEANO PACÍFICO
11	2021-10-01 11:20	15.246	-91.402	168.6	3.3	3	5	SUBDUCCION	DEPARTAMENTO DE HUEHUETENANGO
12	2021-10-01 16:22	13.890	-91.348	44.7	3.7	7	10	SUBDUCCION	OCEANO PACIFICO-COSTAS DE ESCUINTLA
13	2021-10-01 16:22	13.859	-91.416	38.8	3.5	8	14	SUBDUCCION	OCEANO PACIFICO-COSTAS DE ESCUINTLA

Continúa en la siguiente página...

Cuadro 3: ...continuación

No.	Tiempo de origen	Lat	Lon	Prof	M	NST	NF	ZS	REG
14	2021-10-01 22:09	14.239	-92.357	10.9	4.2	9	18	G1	OCÉANO PACÍFICO
15	2021-10-02 04:14	14.691	-91.562	7.2	2.2	6	9	G3	DEPARTAMENTO DE QUETZALTENANGO
16	2021-10-02 04:59	12.983	-90.325	13.1	4.1	6	10	G1	OCÉANO PACÍFICO
17	2021-10-02 10:30	14.086	-91.524	44.7	3.6	19	32	SUBDUCCION	DEPARTAMENTO DE ESCUINTLA
18	2021-10-02 16:19	13.149	-90.248	18.6	3.6	6	7	G1	OCÉANO PACÍFICO
19	2021-10-02 16:42	14.149	-92.635	50.0	3.7	10	12	SUBDUCCION	OCÉANO PACÍFICO
20	2021-10-02 16:59	13.166	-90.078	13.1	3.0	6	9	G1	OCÉANO PACÍFICO
21	2021-10-02 18:21	14.409	-91.273	76.2	3.2	6	9	SUBDUCCION	DEPARTAMENTO DE SUCHITEPEQUEZ
22	2021-10-02 21:15	13.102	-89.627	25.9	3.2	7	10	REGIONAL	OCÉANO PACÍFICO
23	2021-10-02 21:16	14.666	-90.304	5.5	2.5	7	8	G5	DEPARTAMENTO DE GUATEMALA
24	2021-10-03 01:29	14.759	-88.978	20.9	3.5	5	7	G5	TERRITORIO DE HONDURAS
25	2021-10-03 02:11	14.462	-88.527	12.3	3.3	4	7	REGIONAL	TERRITORIO DE HONDURAS
26	2021-10-03 03:10	15.497	-92.190	141.4	3.6	3	6	REGIONAL	TERRITORIO DE MEXICO
27	2021-10-03 04:37	13.356	-89.791	42.7	3.4	9	13	REGIONAL	OCEANO PACIFICO-COSTAS DE EL SALVADOR
28	2021-10-03 05:31	14.568	-89.643	69.1	2.0	6	9	G5	DEPARTAMENTO DE CHIQUIMULA
29	2021-10-03 05:31	14.178	-89.578	43.9	3.3	5	6	SUBDUCCION	TERRITORIO DE EL SALVADOR
30	2021-10-03 07:25	14.625	-93.276	41.5	3.8	5	8	REGIONAL	OCÉANO PACÍFICO
31	2021-10-03 07:42	14.910	-91.487	163.6	3.5	18	28	SUBDUCCION	DEPARTAMENTO DE TOTONICAPAN
32	2021-10-03 09:28	13.840	-90.618	74.7	3.0	6	11	SUBDUCCION	OCEANO PACIFICO-COSTAS DE SANTA ROSA
33	2021-10-03 12:44	13.160	-89.150	58.6	4.0	13	15	REGIONAL	OCEANO PACIFICO-COSTAS DE EL SALVADOR
34	2021-10-03 15:51	13.064	-90.504	12.9	3.8	11	13	G1	OCÉANO PACÍFICO
35	2021-10-03 16:20	12.784	-88.525	16.6	3.8	9	12	REGIONAL	OCÉANO PACÍFICO
36	2021-10-03 17:03	13.947	-91.347	60.1	3.1	7	7	SUBDUCCION	OCEANO PACIFICO-COSTAS DE ESCUINTLA
37	2021-10-03 17:58	15.058	-92.651	97.5	2.9	3	5	REGIONAL	TERRITORIO DE MEXICO
38	2021-10-03 19:06	13.477	-88.685	14.1	4.3	6	6	REGIONAL	TERRITORIO DE EL SALVADOR
39	2021-10-03 20:06	14.360	-92.950	26.6	3.8	6	13	REGIONAL	OCÉANO PACÍFICO
40	2021-10-03 23:01	14.723	-90.748	5.7	2.0	4	8	G5	DEPARTAMENTO DE GUATEMALA
41	2021-10-03 23:03	13.444	-90.113	55.4	3.3	7	11	SUBDUCCION	OCEANO PACIFICO-COSTAS DE EL SALVADOR
42	2021-10-03 23:18	14.691	-90.729	4.6	3.2	14	24	G5	DEPARTAMENTO DE GUATEMALA
43	2021-10-04 00:50	14.148	-89.745	6.1	3.1	5	8	G5	TERRITORIO DE EL SALVADOR
44	2021-10-04 00:58	13.300	-90.377	13.1	4.0	12	18	G1	OCÉANO PACÍFICO
45	2021-10-04 01:07	14.733	-90.701	4.3	2.5	6	9	G5	DEPARTAMENTO DE GUATEMALA
46	2021-10-04 01:57	14.676	-92.263	60.2	4.2	31	38	SUBDUCCION	TERRITORIO DE MEXICO
47	2021-10-04 02:01	14.657	-92.359	58.4	3.2	4	6	SUBDUCCION	OCEANO PACIFICO-COSTAS DE MEXICO
48	2021-10-04 02:19	13.296	-90.382	24.3	3.9	22	29	G1	OCÉANO PACÍFICO
49	2021-10-04 03:10	14.695	-90.727	0.9	2.9	10	15	G5	DEPARTAMENTO DE GUATEMALA
50	2021-10-04 09:48	13.915	-91.625	26.7	3.7	11	16	SUBDUCCION	OCEANO PACIFICO-COSTAS DE ESCUINTLA
51	2021-10-04 12:08	13.424	-90.317	27.7	3.5	12	17	SUBDUCCION	OCÉANO PACÍFICO
52	2021-10-04 12:56	14.149	-91.538	44.6	4.0	23	37	SUBDUCCION	DEPARTAMENTO DE ESCUINTLA
53	2021-10-04 15:20	14.838	-92.175	88.0	3.8	5	9	SUBDUCCION	TERRITORIO DE MEXICO
54	2021-10-04 19:36	15.398	-90.626	1.1	3.8	15	27	G6	DEPARTAMENTO DE ALTA VERAPAZ
55	2021-10-04 21:48	13.978	-91.298	57.0	4.0	28	50	SUBDUCCION	DEPARTAMENTO DE ESCUINTLA
56	2021-10-05 01:12	15.942	-90.631	2.7	3.7	7	14	G8	DEPARTAMENTO DE ALTA VERAPAZ
57	2021-10-05 04:12	14.712	-92.098	103.4	3.8	10	16	SUBDUCCION	DEPARTAMENTO DE SAN MARCOS
58	2021-10-05 04:33	13.498	-91.344	35.8	4.2	6	9	SUBDUCCION	OCÉANO PACÍFICO
59	2021-10-05 11:18	14.035	-89.760	14.5	3.2	8	14	G4	TERRITORIO DE EL SALVADOR
60	2021-10-05 12:04	13.671	-90.702	61.4	3.5	11	20	SUBDUCCION	OCEANO PACIFICO-COSTAS DE ESCUINTLA
61	2021-10-05 16:19	14.696	-90.729	6.0	2.0	5	6	G5	DEPARTAMENTO DE GUATEMALA
62	2021-10-05 16:19	14.728	-90.713	6.2	1.9	4	5	G5	DEPARTAMENTO DE GUATEMALA
63	2021-10-05 17:14	14.088	-90.278	5.9	2.3	7	8	G4	DEPARTAMENTO DE SANTA ROSA

Continúa en la siguiente página...

Cuadro 3: ...continuación

No.	Tiempo de origen	Lat	Lon	Prof	M	NST	NF	ZS	REG
64	2021-10-05 17:22	13.948	-92.003	40.5	3.6	9	10	SUBDUCCION	OCÉANO PACÍFICO
65	2021-10-05 20:51	13.490	-90.499	50.0	2.6	7	9	SUBDUCCION	OCÉANO PACÍFICO
66	2021-10-05 22:11	15.432	-91.767	211.3	3.5	11	14	SUBDUCCION	DEPARTAMENTO DE HUEHUETENANGO
67	2021-10-05 23:15	13.438	-91.586	18.1	4.0	11	14	G1	OCÉANO PACÍFICO
68	2021-10-05 23:24	13.233	-90.597	9.1	4.1	12	12	G1	OCÉANO PACÍFICO
69	2021-10-06 00:10	13.028	-88.898	30.2	4.4	8	10	REGIONAL	OCEANO PACIFICO-COSTAS DE EL SALVADOR
70	2021-10-06 03:05	14.558	-92.318	56.6	3.7	12	19	SUBDUCCION	OCEANO PACIFICO-COSTAS DE MEXICO
71	2021-10-06 03:12	16.107	-93.923	96.6	4.3	16	17	REGIONAL	OCEANO PACIFICO-COSTAS DE MEXICO
72	2021-10-06 03:44	13.171	-89.694	27.0	3.4	4	6	REGIONAL	OCÉANO PACÍFICO
73	2021-10-06 05:53	13.307	-90.273	25.3	3.3	9	11	SUBDUCCION	OCÉANO PACÍFICO
74	2021-10-06 06:12	14.021	-91.881	24.0	4.2	21	31	G1	OCEANO PACIFICO-COSTAS DE SUCHITEPEQUEZ
75	2021-10-06 07:34	14.341	-91.570	83.5	2.7	4	6	SUBDUCCION	DEPARTAMENTO DE SUCHITEPEQUEZ
76	2021-10-06 08:10	14.708	-90.716	6.3	3.1	4	7	G5	DEPARTAMENTO DE GUATEMALA
77	2021-10-06 09:55	14.722	-90.714	6.2	3.0	4	7	G5	DEPARTAMENTO DE GUATEMALA
78	2021-10-06 09:55	14.721	-90.719	6.1	2.8	8	14	G5	DEPARTAMENTO DE GUATEMALA
79	2021-10-06 19:07	13.670	-91.017	31.5	3.3	15	20	SUBDUCCION	OCEANO PACIFICO-COSTAS DE ESCUINTLA
80	2021-10-06 19:22	14.659	-92.870	35.7	4.2	22	25	REGIONAL	OCÉANO PACÍFICO
81	2021-10-06 20:28	12.865	-89.699	5.0	3.3	5	6	REGIONAL	OCÉANO PACÍFICO
82	2021-10-06 22:17	13.353	-90.022	27.9	3.1	4	6	SUBDUCCION	OCEANO PACIFICO-COSTAS DE EL SALVADOR
83	2021-10-07 00:55	13.974	-90.879	84.2	3.1	8	10	SUBDUCCION	DEPARTAMENTO DE ESCUINTLA
84	2021-10-07 01:00	13.837	-91.083	50.0	3.8	15	21	SUBDUCCION	OCEANO PACIFICO-COSTAS DE ESCUINTLA
85	2021-10-07 10:11	12.453	-89.034	0.0	3.7	6	9	REGIONAL	OCÉANO PACÍFICO
86	2021-10-07 12:49	13.943	-91.801	0.0	4.0	8	12	G1	OCEANO PACIFICO-COSTAS DE SUCHITEPEQUEZ
87	2021-10-07 14:11	14.352	-91.784	96.1	3.5	7	12	SUBDUCCION	DEPARTAMENTO DE RETALHULEU
88	2021-10-07 18:19	13.710	-90.973	39.0	3.5	8	16	SUBDUCCION	OCEANO PACIFICO-COSTAS DE ESCUINTLA
89	2021-10-07 18:54	14.613	-91.147	145.9	3.8	5	7	SUBDUCCION	DEPARTAMENTO DE CHIMALTENANGO
90	2021-10-07 18:57	14.035	-90.019	6.1	2.9	4	8	G4	DEPARTAMENTO DE JUTIAPA
91	2021-10-07 19:46	12.989	-90.306	18.3	3.4	5	10	G1	OCÉANO PACÍFICO
92	2021-10-07 20:25	14.541	-89.485	1.4	3.3	5	7	G5	DEPARTAMENTO DE CHIQUIMULA
93	2021-10-08 00:31	14.463	-90.322	1.1	2.8	7	12	G5	DEPARTAMENTO DE SANTA ROSA
94	2021-10-08 00:34	14.124	-89.709	6.3	2.6	7	12	G5	TERRITORIO DE EL SALVADOR
95	2021-10-08 06:00	14.054	-93.153	18.7	4.1	11	12	REGIONAL	OCÉANO PACÍFICO
96	2021-10-08 07:11	13.441	-91.031	0.1	3.5	8	8	G1	OCÉANO PACÍFICO
97	2021-10-08 08:18	16.476	-92.094	0.0	3.8	5	8	REGIONAL	TERRITORIO DE MEXICO
98	2021-10-08 15:24	13.989	-91.957	41.4	3.0	5	7	SUBDUCCION	OCÉANO PACÍFICO
99	2021-10-08 15:53	13.624	-90.824	22.6	3.5	15	23	G2	OCÉANO PACÍFICO
100	2021-10-08 18:57	14.904	-91.547	50.0	2.9	6	6	SUBDUCCION	DEPARTAMENTO DE TOTONICAPAN
101	2021-10-08 19:49	13.560	-90.474	28.1	2.8	8	8	SUBDUCCION	OCEANO PACIFICO-COSTAS DE SANTA ROSA
102	2021-10-08 20:07	13.675	-91.489	21.7	3.8	15	18	G1	OCÉANO PACÍFICO
103	2021-10-09 02:05	14.630	-93.287	44.5	4.3	11	20	REGIONAL	OCÉANO PACÍFICO
104	2021-10-09 02:43	12.915	-89.510	73.4	3.2	5	8	REGIONAL	OCÉANO PACÍFICO
105	2021-10-09 03:33	15.685	-92.355	191.5	4.4	22	37	REGIONAL	TERRITORIO DE MEXICO
106	2021-10-09 06:08	13.555	-91.027	33.6	4.0	13	25	SUBDUCCION	OCÉANO PACÍFICO
107	2021-10-09 10:03	13.123	-88.861	50.0	4.0	8	13	REGIONAL	OCEANO PACIFICO-COSTAS DE EL SALVADOR
108	2021-10-09 14:24	14.355	-91.582	77.3	3.4	7	14	SUBDUCCION	DEPARTAMENTO DE RETALHULEU
109	2021-10-09 14:30	14.697	-90.737	1.1	3.1	14	20	G5	DEPARTAMENTO DE GUATEMALA
110	2021-10-09 14:31	14.712	-90.713	3.1	2.7	8	15	G5	DEPARTAMENTO DE GUATEMALA
111	2021-10-09 14:32	14.697	-90.727	1.3	2.7	6	12	G5	DEPARTAMENTO DE GUATEMALA
112	2021-10-09 19:26	14.680	-90.743	1.1	2.9	13	16	G5	DEPARTAMENTO DE GUATEMALA
113	2021-10-09 19:32	14.675	-90.739	1.1	2.9	15	19	G5	DEPARTAMENTO DE GUATEMALA

Continúa en la siguiente página...

Cuadro 3: ...continuación

No.	Tiempo de origen	Lat	Lon	Prof	M	NST	NF	ZS	REG
114	2021-10-09 21:28	14.137	-91.239	63.3	3.4	7	9	SUBDUCCION	DEPARTAMENTO DE ESCUINTLA
115	2021-10-09 21:39	14.072	-89.683	5.5	2.7	7	10	G4	TERRITORIO DE EL SALVADOR
116	2021-10-09 21:45	13.821	-91.586	24.9	3.1	5	9	G1	OCEANO PACIFICO-COSTAS DE ESCUINTLA
117	2021-10-09 22:52	13.886	-91.430	39.1	3.2	14	19	SUBDUCCION	OCEANO PACIFICO-COSTAS DE ESCUINTLA
118	2021-10-09 23:13	13.856	-91.547	26.3	3.2	9	12	SUBDUCCION	OCEANO PACIFICO-COSTAS DE ESCUINTLA
119	2021-10-10 02:24	14.687	-90.736	1.9	2.8	7	10	G5	DEPARTAMENTO DE GUATEMALA
120	2021-10-10 02:54	14.667	-90.727	1.0	2.3	10	14	G5	DEPARTAMENTO DE GUATEMALA
121	2021-10-10 04:59	15.329	-90.694	14.5	2.9	9	10	G6	DEPARTAMENTO DE BAJA VERAPAZ
122	2021-10-10 05:53	13.393	-90.378	21.1	3.1	11	16	G2	OCÉANO PACÍFICO
123	2021-10-10 07:49	13.911	-91.341	42.0	3.2	14	16	SUBDUCCION	OCEANO PACIFICO-COSTAS DE ESCUINTLA
124	2021-10-10 09:37	12.273	-88.960	13.7	3.8	3	4	REGIONAL	OCÉANO PACÍFICO
125	2021-10-10 12:05	13.984	-93.306	46.0	3.7	3	10	REGIONAL	OCÉANO PACÍFICO
126	2021-10-10 15:32	13.303	-89.763	43.5	4.3	16	20	REGIONAL	OCEANO PACIFICO-COSTAS DE EL SALVADOR
127	2021-10-10 16:00	14.061	-91.712	50.0	3.1	12	16	SUBDUCCION	OCEANO PACIFICO-COSTAS DE SUCHITEPEQUEZ
128	2021-10-10 16:06	13.619	-91.332	6.8	3.3	10	11	G1	OCÉANO PACÍFICO
129	2021-10-10 16:17	14.284	-91.508	65.9	2.9	4	9	SUBDUCCION	DEPARTAMENTO DE SUCHITEPEQUEZ
130	2021-10-10 18:34	13.866	-91.691	4.1	3.0	5	8	G1	OCEANO PACIFICO-COSTAS DE SUCHITEPEQUEZ
131	2021-10-10 19:20	13.198	-90.135	10.5	3.8	9	11	G1	OCÉANO PACÍFICO
132	2021-10-10 20:07	14.288	-91.506	66.5	3.2	12	17	SUBDUCCION	DEPARTAMENTO DE SUCHITEPEQUEZ
133	2021-10-10 20:27	13.753	-91.537	13.6	2.7	12	15	G1	OCEANO PACIFICO-COSTAS DE ESCUINTLA
134	2021-10-10 20:30	17.422	-92.134	12.1	4.0	4	8	REGIONAL	TERRITORIO DE MEXICO
135	2021-10-10 21:34	13.227	-90.042	0.0	3.7	5	7	G2	OCÉANO PACÍFICO
136	2021-10-10 22:11	14.946	-92.896	82.3	4.2	5	7	REGIONAL	OCEANO PACIFICO-COSTAS DE MEXICO
137	2021-10-10 23:26	13.815	-91.081	23.3	3.2	11	17	G2	OCEANO PACIFICO-COSTAS DE ESCUINTLA
138	2021-10-10 23:49	14.023	-90.536	97.1	3.6	15	20	SUBDUCCION	DEPARTAMENTO DE SANTA ROSA
139	2021-10-11 00:50	14.334	-91.287	69.9	3.0	5	6	SUBDUCCION	DEPARTAMENTO DE ESCUINTLA
140	2021-10-11 00:55	15.284	-93.359	57.1	4.0	12	17	REGIONAL	OCEANO PACIFICO-COSTAS DE MEXICO
141	2021-10-11 01:58	13.155	-90.092	15.8	3.9	8	12	G1	OCÉANO PACÍFICO
142	2021-10-11 04:47	16.218	-89.462	14.1	4.1	10	24	G8	DEPARTAMENTO DE PETÉN
143	2021-10-11 08:42	14.282	-91.269	94.4	3.0	3	6	SUBDUCCION	DEPARTAMENTO DE ESCUINTLA
144	2021-10-11 14:52	13.262	-90.270	0.3	3.8	7	9	G1	OCÉANO PACÍFICO
145	2021-10-11 16:03	13.905	-91.140	43.3	3.2	8	11	SUBDUCCION	OCEANO PACIFICO-COSTAS DE ESCUINTLA
146	2021-10-11 18:48	13.338	-90.258	24.9	2.5	9	14	G2	OCÉANO PACÍFICO
147	2021-10-11 18:48	14.615	-92.437	66.0	5.1	25	28	SUBDUCCION	OCEANO PACIFICO-COSTAS DE MEXICO
148	2021-10-11 19:00	14.577	-92.382	62.9	3.5	5	8	SUBDUCCION	OCEANO PACIFICO-COSTAS DE MEXICO
149	2021-10-11 19:05	13.382	-89.874	48.5	3.5	7	8	SUBDUCCION	OCEANO PACIFICO-COSTAS DE EL SALVADOR
150	2021-10-11 19:54	14.868	-92.117	89.5	3.1	6	10	SUBDUCCION	DEPARTAMENTO DE SAN MARCOS
151	2021-10-11 20:16	14.678	-92.204	90.5	3.0	7	10	SUBDUCCION	TERRITORIO DE MEXICO
152	2021-10-11 22:15	14.734	-90.728	12.0	2.4	3	5	G5	DEPARTAMENTO DE GUATEMALA
153	2021-10-11 23:42	14.118	-90.164	149.2	3.6	11	14	SUBDUCCION	DEPARTAMENTO DE SANTA ROSA
154	2021-10-11 23:56	13.496	-88.395	195.9	4.2	8	11	REGIONAL	TERRITORIO DE EL SALVADOR
155	2021-10-12 00:42	15.596	-90.019	6.1	3.8	16	21	G6	DEPARTAMENTO DE ALTA VERAPAZ
156	2021-10-12 01:28	13.358	-90.316	13.9	4.0	12	14	G2	OCÉANO PACÍFICO
157	2021-10-12 03:13	14.864	-92.116	21.5	3.6	10	14	G3	DEPARTAMENTO DE SAN MARCOS
158	2021-10-12 03:22	14.242	-92.165	24.4	4.4	16	19	G1	OCEANO PACIFICO-COSTAS DE RETALHULEU
159	2021-10-12 03:32	13.583	-91.459	22.1	3.7	14	15	G1	OCÉANO PACÍFICO
160	2021-10-12 11:53	13.206	-90.358	16.1	4.3	12	17	G1	OCÉANO PACÍFICO
161	2021-10-12 12:32	14.645	-90.971	83.9	2.9	5	7	SUBDUCCION	DEPARTAMENTO DE CHIMALTENANGO
162	2021-10-12 13:42	14.462	-91.437	80.3	2.8	6	10	SUBDUCCION	DEPARTAMENTO DE SUCHITEPEQUEZ
163	2021-10-12 19:03	13.672	-90.899	44.5	3.0	11	18	SUBDUCCION	OCEANO PACIFICO-COSTAS DE ESCUINTLA

Continúa en la siguiente página...

Cuadro 3: ...continuación

No.	Tiempo de origen	Lat	Lon	Prof	M	NST	NF	ZS	REG
164	2021-10-12 20:43	15.219	-91.096	31.3	2.6	4	6	SUBDUCCION	DEPARTAMENTO DE QUICHE
165	2021-10-12 21:34	14.587	-90.791	5.0	2.4	5	5	G4	DEPARTAMENTO DE CHIMALTENANGO
166	2021-10-12 23:57	14.053	-91.251	78.2	3.1	9	18	SUBDUCCION	DEPARTAMENTO DE ESCUINTLA
167	2021-10-13 00:43	14.347	-91.685	65.7	3.1	5	8	SUBDUCCION	DEPARTAMENTO DE SUCHITEPEQUEZ
168	2021-10-13 03:10	13.192	-90.596	0.0	3.2	4	5	G1	OCÉANO PACÍFICO
169	2021-10-13 03:45	13.641	-92.441	11.3	3.5	10	11	G1	OCÉANO PACÍFICO
170	2021-10-13 03:45	13.706	-92.216	0.0	3.6	10	13	G1	OCÉANO PACÍFICO
171	2021-10-13 06:10	12.968	-90.359	11.8	3.2	6	8	G1	OCÉANO PACÍFICO
172	2021-10-13 08:21	13.706	-90.734	50.0	4.6	19	38	SUBDUCCION	OCEANO PACIFICO-COSTAS DE ESCUINTLA
173	2021-10-13 08:54	13.641	-91.103	76.6	3.2	8	15	SUBDUCCION	OCÉANO PACÍFICO
174	2021-10-13 09:51	15.988	-93.951	20.8	3.7	4	7	REGIONAL	OCEANO PACIFICO-COSTAS DE MEXICO
175	2021-10-13 10:23	13.534	-90.547	22.8	2.8	4	8	G2	OCÉANO PACÍFICO
176	2021-10-13 14:25	13.814	-90.350	85.4	3.2	6	9	SUBDUCCION	OCEANO PACIFICO-COSTAS DE SANTA ROSA
177	2021-10-13 21:40	13.976	-91.311	47.1	3.3	16	25	SUBDUCCION	DEPARTAMENTO DE ESCUINTLA
178	2021-10-13 22:13	13.891	-91.546	13.1	3.1	6	8	G1	OCEANO PACIFICO-COSTAS DE ESCUINTLA
179	2021-10-13 23:09	16.133	-91.238	0.0	3.9	12	23	G8	TERRITORIO DE MEXICO
180	2021-10-14 03:24	13.998	-90.040	13.1	2.8	4	8	G4	DEPARTAMENTO DE JUTIAPA
181	2021-10-14 05:42	17.207	-91.918	0.0	3.9	5	10	REGIONAL	TERRITORIO DE MEXICO
182	2021-10-14 05:52	14.543	-92.715	48.8	4.2	28	52	SUBDUCCION	OCÉANO PACÍFICO
183	2021-10-14 08:59	14.746	-91.568	2.4	2.6	5	7	G3	DEPARTAMENTO DE QUETZALTENANGO
184	2021-10-15 13:29	14.698	-90.701	2.8	2.5	13	17	G5	DEPARTAMENTO DE GUATEMALA
185	2021-10-15 17:02	13.185	-89.256	24.9	4.3	12	21	REGIONAL	OCEANO PACIFICO-COSTAS DE EL SALVADOR
186	2021-10-15 21:38	14.667	-88.964	22.1	3.5	3	4	G5	TERRITORIO DE HONDURAS
187	2021-10-15 22:52	14.810	-90.056	81.8	3.2	3	5	G5	DEPARTAMENTO DE EL PROGRESO
188	2021-10-15 23:36	16.403	-92.368	1.1	2.8	4	7	REGIONAL	TERRITORIO DE MEXICO
189	2021-10-16 00:09	13.817	-91.478	7.7	3.2	10	14	G1	OCEANO PACIFICO-COSTAS DE ESCUINTLA
190	2021-10-16 00:20	13.706	-88.778	2.8	3.7	7	9	REGIONAL	TERRITORIO DE EL SALVADOR
191	2021-10-16 00:38	13.647	-88.726	7.5	3.5	6	10	REGIONAL	TERRITORIO DE EL SALVADOR
192	2021-10-16 01:45	13.723	-88.802	3.1	3.2	7	9	REGIONAL	TERRITORIO DE EL SALVADOR
193	2021-10-16 02:21	13.839	-91.523	25.5	3.6	15	30	SUBDUCCION	OCEANO PACIFICO-COSTAS DE ESCUINTLA
194	2021-10-16 02:44	13.876	-91.582	25.2	3.7	16	33	SUBDUCCION	OCEANO PACIFICO-COSTAS DE ESCUINTLA
195	2021-10-16 04:31	12.976	-91.456	18.0	3.8	10	13	G1	OCÉANO PACÍFICO
196	2021-10-16 07:39	14.649	-92.048	50.0	3.4	3	5	SUBDUCCION	DEPARTAMENTO DE QUETZALTENANGO
197	2021-10-16 07:39	16.210	-89.805	35.6	3.6	4	8	G8	DEPARTAMENTO DE PETÉN
198	2021-10-16 08:16	13.841	-91.942	17.7	3.6	11	22	G1	OCÉANO PACÍFICO
199	2021-10-16 10:17	14.683	-90.046	10.2	2.4	3	8	G5	DEPARTAMENTO DE JALAPA
200	2021-10-16 12:27	13.346	-90.410	39.1	3.8	12	29	SUBDUCCION	OCÉANO PACÍFICO
201	2021-10-16 13:07	15.645	-93.419	80.6	3.7	6	12	REGIONAL	OCEANO PACIFICO-COSTAS DE MEXICO
202	2021-10-16 17:59	15.971	-90.120	0.0	3.2	16	25	G8	DEPARTAMENTO DE ALTA VERAPAZ
203	2021-10-16 18:19	13.974	-90.053	16.8	3.4	6	11	G4	DEPARTAMENTO DE JUTIAPA
204	2021-10-16 20:29	13.726	-90.772	56.6	3.4	18	23	SUBDUCCION	OCEANO PACIFICO-COSTAS DE ESCUINTLA
205	2021-10-16 23:00	13.032	-88.784	28.5	4.0	18	19	REGIONAL	OCEANO PACIFICO-COSTAS DE EL SALVADOR
206	2021-10-17 06:00	14.030	-90.011	6.6	2.5	3	5	G4	DEPARTAMENTO DE JUTIAPA
207	2021-10-17 06:00	13.990	-90.032	10.2	3.5	7	8	G4	DEPARTAMENTO DE JUTIAPA
208	2021-10-17 07:55	13.918	-91.269	42.6	3.7	10	20	SUBDUCCION	OCEANO PACIFICO-COSTAS DE ESCUINTLA
209	2021-10-17 12:42	14.821	-92.345	76.6	3.6	6	12	SUBDUCCION	TERRITORIO DE MEXICO
210	2021-10-17 13:53	14.001	-91.668	0.0	3.7	7	14	G1	OCEANO PACIFICO-COSTAS DE SUCHITEPEQUEZ
211	2021-10-17 13:55	14.002	-90.026	11.6	3.0	5	8	G4	DEPARTAMENTO DE JUTIAPA
212	2021-10-17 15:17	14.107	-91.370	50.0	3.6	15	29	SUBDUCCION	DEPARTAMENTO DE ESCUINTLA
213	2021-10-17 16:05	15.271	-88.048	80.6	3.9	4	8	REGIONAL	TERRITORIO DE HONDURAS

Continúa en la siguiente página...

Cuadro 3: ...continuación

No.	Tiempo de origen	Lat	Lon	Prof	M	NST	NF	ZS	REG
214	2021-10-17 16:24	13.901	-91.289	50.0	3.7	5	10	SUBDUCCION	OCEANO PACIFICO-COSTAS DE ESCUINTLA
215	2021-10-17 16:48	14.001	-90.023	10.3	3.2	5	8	G4	DEPARTAMENTO DE JUTIAPA
216	2021-10-17 17:03	14.365	-91.797	39.9	3.3	11	12	SUBDUCCION	DEPARTAMENTO DE RETALHULEU
217	2021-10-17 17:26	16.626	-93.996	163.2	4.3	10	15	REGIONAL	TERRITORIO DE MEXICO
218	2021-10-17 19:09	14.803	-92.584	72.0	3.3	5	7	REGIONAL	OCEANO PACIFICO-COSTAS DE MEXICO
219	2021-10-17 22:47	13.973	-90.862	92.0	3.2	6	9	SUBDUCCION	DEPARTAMENTO DE ESCUINTLA
220	2021-10-18 05:16	12.450	-88.234	25.4	4.8	11	14	REGIONAL	OCÉANO PACÍFICO
221	2021-10-18 08:38	13.652	-90.587	42.6	2.8	5	7	SUBDUCCION	OCEANO PACIFICO-COSTAS DE SANTA ROSA
222	2021-10-18 09:27	14.316	-91.240	77.1	2.9	8	12	SUBDUCCION	DEPARTAMENTO DE SUCHITEPEQUEZ
223	2021-10-18 13:01	15.231	-90.993	71.2	2.9	4	6	SUBDUCCION	DEPARTAMENTO DE QUICHE
224	2021-10-18 15:08	14.407	-93.856	26.0	4.6	16	16	REGIONAL	OCÉANO PACÍFICO
225	2021-10-18 16:18	14.563	-91.039	39.4	2.3	7	8	SUBDUCCION	DEPARTAMENTO DE CHIMALTENANGO
226	2021-10-18 16:31	15.025	-92.551	82.5	5.0	23	29	REGIONAL	TERRITORIO DE MEXICO
227	2021-10-18 18:44	14.408	-90.429	0.8	3.0	6	10	G4	DEPARTAMENTO DE SANTA ROSA
228	2021-10-18 19:02	14.307	-93.818	50.0	4.3	7	10	REGIONAL	OCÉANO PACÍFICO
229	2021-10-18 20:47	16.268	-93.808	112.9	4.2	8	11	REGIONAL	TERRITORIO DE MEXICO
230	2021-10-18 21:26	14.569	-90.791	1.1	2.5	13	18	G4	DEPARTAMENTO DE CHIMALTENANGO
231	2021-10-18 22:09	14.207	-91.343	55.1	3.4	15	20	SUBDUCCION	DEPARTAMENTO DE ESCUINTLA
232	2021-10-18 22:15	14.742	-91.498	123.6	3.4	15	17	SUBDUCCION	DEPARTAMENTO DE QUETZALTENANGO
233	2021-10-19 01:00	15.012	-91.505	149.1	3.8	16	18	SUBDUCCION	DEPARTAMENTO DE TOTONICAPAN
234	2021-10-19 05:03	14.012	-92.625	0.0	4.0	5	6	G1	OCÉANO PACÍFICO
235	2021-10-19 06:38	12.934	-91.015	35.0	3.6	7	10	SUBDUCCION	OCÉANO PACÍFICO
236	2021-10-19 08:04	13.987	-91.466	39.7	3.5	10	19	SUBDUCCION	OCEANO PACIFICO-COSTAS DE ESCUINTLA
237	2021-10-19 08:52	14.553	-90.808	5.2	2.5	5	10	G4	DEPARTAMENTO DE CHIMALTENANGO
238	2021-10-19 10:36	14.529	-90.668	5.2	2.5	4	13	G4	DEPARTAMENTO DE SACATEPEQUEZ
239	2021-10-19 12:02	14.552	-90.811	5.8	2.8	6	10	G4	DEPARTAMENTO DE CHIMALTENANGO
240	2021-10-19 12:34	15.612	-93.422	50.0	3.7	5	16	REGIONAL	OCEANO PACIFICO-COSTAS DE MEXICO
241	2021-10-19 13:01	15.478	-93.685	35.1	4.2	6	16	REGIONAL	OCEANO PACIFICO-COSTAS DE MEXICO
242	2021-10-19 14:28	13.029	-89.117	52.7	3.6	8	11	REGIONAL	OCÉANO PACÍFICO
243	2021-10-19 17:36	14.555	-90.811	5.8	2.8	5	8	G4	DEPARTAMENTO DE CHIMALTENANGO
244	2021-10-19 17:44	13.251	-90.018	22.3	3.2	9	13	G2	OCÉANO PACÍFICO
245	2021-10-19 18:36	14.019	-90.051	6.1	3.5	8	13	G4	DEPARTAMENTO DE JUTIAPA
246	2021-10-19 18:52	14.030	-90.030	11.9	3.3	5	10	G4	DEPARTAMENTO DE JUTIAPA
247	2021-10-19 21:27	12.733	-90.926	35.2	3.6	5	7	SUBDUCCION	OCÉANO PACÍFICO
248	2021-10-19 23:27	14.014	-89.840	10.4	3.1	3	5	G4	TERRITORIO DE EL SALVADOR
249	2021-10-20 01:59	14.095	-91.286	75.9	3.3	11	22	SUBDUCCION	DEPARTAMENTO DE ESCUINTLA
250	2021-10-20 02:57	16.676	-93.131	250.2	4.4	16	26	REGIONAL	TERRITORIO DE MEXICO
251	2021-10-20 03:47	14.607	-90.839	1.8	3.1	9	16	G4	DEPARTAMENTO DE CHIMALTENANGO
252	2021-10-20 08:26	12.749	-89.153	16.7	4.0	4	8	REGIONAL	OCÉANO PACÍFICO
253	2021-10-20 11:57	13.173	-89.496	50.0	4.0	14	25	REGIONAL	OCÉANO PACÍFICO
254	2021-10-20 14:37	14.537	-90.789	5.8	2.7	5	8	G4	DEPARTAMENTO DE SACATEPEQUEZ
255	2021-10-20 18:11	14.802	-90.966	82.3	3.2	5	7	SUBDUCCION	DEPARTAMENTO DE CHIMALTENANGO
256	2021-10-20 19:03	14.026	-90.019	7.9	3.0	6	9	G4	DEPARTAMENTO DE JUTIAPA
257	2021-10-20 19:44	13.742	-91.826	13.0	3.9	9	17	G1	OCÉANO PACÍFICO
258	2021-10-20 20:35	14.542	-90.825	13.0	2.5	7	13	G4	DEPARTAMENTO DE SACATEPEQUEZ
259	2021-10-21 01:38	14.147	-89.721	6.0	2.9	6	8	G5	TERRITORIO DE EL SALVADOR
260	2021-10-21 03:07	13.277	-89.646	31.3	4.0	10	18	REGIONAL	OCEANO PACIFICO-COSTAS DE EL SALVADOR
261	2021-10-21 03:10	13.473	-90.861	0.0	3.6	9	14	G1	OCÉANO PACÍFICO
262	2021-10-21 03:56	14.518	-90.278	4.3	3.1	13	21	G5	DEPARTAMENTO DE SANTA ROSA
263	2021-10-21 04:21	13.769	-90.945	59.4	3.4	6	11	SUBDUCCION	OCEANO PACIFICO-COSTAS DE ESCUINTLA

Continúa en la siguiente página...

Cuadro 3: ...continuación

No.	Tiempo de origen	Lat	Lon	Prof	M	NST	NF	ZS	REG
264	2021-10-21 04:33	14.963	-92.007	1.1	3.8	6	11	G3	DEPARTAMENTO DE SAN MARCOS
265	2021-10-21 06:45	14.430	-90.623	1.1	2.6	11	17	G4	DEPARTAMENTO DE ESCUINTLA
266	2021-10-21 06:56	14.795	-93.002	8.2	4.6	5	9	REGIONAL	OCÉANO PACÍFICO
267	2021-10-21 07:08	14.961	-92.354	25.2	5.0	12	12	SUBDUCCION	TERRITORIO DE MEXICO
268	2021-10-21 08:19	14.584	-90.832	6.0	2.1	6	9	G4	DEPARTAMENTO DE CHIMALTENANGO
269	2021-10-21 08:43	14.855	-91.694	141.7	3.4	10	11	SUBDUCCION	DEPARTAMENTO DE QUETZALTENANGO
270	2021-10-21 08:44	14.083	-90.071	9.1	3.0	9	13	G4	DEPARTAMENTO DE SANTA ROSA
271	2021-10-21 09:22	14.077	-90.055	8.6	3.0	5	8	G4	DEPARTAMENTO DE SANTA ROSA
272	2021-10-21 09:25	14.085	-90.083	10.9	4.0	14	23	G4	DEPARTAMENTO DE SANTA ROSA
273	2021-10-21 09:27	16.428	-91.160	13.3	4.2	4	8	G8	TERRITORIO DE MEXICO
274	2021-10-21 09:31	14.795	-92.873	0.0	3.8	6	9	REGIONAL	OCEANO PACIFICO-COSTAS DE MEXICO
275	2021-10-21 10:26	14.534	-90.724	11.8	2.1	3	6	G4	DEPARTAMENTO DE SACATEPEQUEZ
276	2021-10-21 12:10	14.570	-90.821	3.5	2.6	7	10	G4	DEPARTAMENTO DE CHIMALTENANGO
277	2021-10-21 14:59	13.308	-90.340	19.8	3.7	7	8	G1	OCÉANO PACÍFICO
278	2021-10-21 16:52	14.582	-90.802	2.2	2.8	8	11	G4	DEPARTAMENTO DE CHIMALTENANGO
279	2021-10-21 17:56	14.096	-91.594	42.5	3.2	10	14	SUBDUCCION	OCEANO PACIFICO-COSTAS DE SUCHITEPEQUEZ
280	2021-10-21 21:17	14.005	-90.020	10.6	3.1	5	7	G4	DEPARTAMENTO DE JUTIAPA
281	2021-10-21 22:19	13.794	-91.409	34.8	3.4	9	10	SUBDUCCION	OCEANO PACIFICO-COSTAS DE ESCUINTLA
282	2021-10-21 22:46	14.340	-91.766	41.3	3.5	16	18	SUBDUCCION	DEPARTAMENTO DE RETALHULEU
283	2021-10-22 00:55	14.353	-92.510	14.1	4.0	16	21	G1	OCÉANO PACÍFICO
284	2021-10-22 07:31	14.547	-90.798	5.8	2.6	4	10	G4	DEPARTAMENTO DE SACATEPEQUEZ
285	2021-10-22 07:37	15.005	-91.283	50.0	4.0	4	9	SUBDUCCION	DEPARTAMENTO DE TOTONICAPAN
286	2021-10-22 09:59	14.709	-92.546	35.0	2.8	3	6	SUBDUCCION	OCEANO PACIFICO-COSTAS DE MEXICO
287	2021-10-22 12:03	15.635	-90.745	123.6	3.5	7	12	SUBDUCCION	DEPARTAMENTO DE QUICHE
288	2021-10-22 14:41	12.217	-88.600	0.0	3.8	3	6	REGIONAL	OCÉANO PACÍFICO
289	2021-10-22 17:44	13.157	-89.135	66.4	3.4	3	5	REGIONAL	OCEANO PACIFICO-COSTAS DE EL SALVADOR
290	2021-10-22 18:21	13.334	-89.833	31.2	3.1	6	9	SUBDUCCION	OCEANO PACIFICO-COSTAS DE EL SALVADOR
291	2021-10-22 19:23	14.486	-90.590	11.1	2.1	4	8	G4	DEPARTAMENTO DE GUATEMALA
292	2021-10-22 19:28	14.192	-91.522	56.5	3.0	6	11	SUBDUCCION	DEPARTAMENTO DE SUCHITEPEQUEZ
293	2021-10-22 19:36	13.200	-89.102	65.5	3.3	9	14	REGIONAL	OCEANO PACIFICO-COSTAS DE EL SALVADOR
294	2021-10-22 21:58	13.997	-90.036	11.3	2.8	5	7	G4	DEPARTAMENTO DE JUTIAPA
295	2021-10-22 22:02	14.736	-90.732	0.0	2.6	5	11	G5	DEPARTAMENTO DE GUATEMALA
296	2021-10-22 22:17	14.011	-90.028	10.7	3.2	6	9	G4	DEPARTAMENTO DE JUTIAPA
297	2021-10-23 04:30	14.060	-90.057	10.7	3.2	4	7	G4	DEPARTAMENTO DE SANTA ROSA
298	2021-10-23 09:22	13.293	-90.215	47.5	3.5	6	11	SUBDUCCION	OCÉANO PACÍFICO
299	2021-10-23 10:36	14.007	-90.028	10.0	3.2	5	6	G4	DEPARTAMENTO DE JUTIAPA
300	2021-10-23 15:38	14.564	-90.846	10.5	2.6	6	8	G4	DEPARTAMENTO DE CHIMALTENANGO
301	2021-10-23 15:59	14.114	-90.652	114.8	3.8	8	12	SUBDUCCION	DEPARTAMENTO DE ESCUINTLA
302	2021-10-23 19:14	12.331	-88.440	0.5	4.4	4	8	REGIONAL	OCÉANO PACÍFICO
303	2021-10-23 20:38	13.540	-90.883	15.8	3.1	8	12	G1	OCÉANO PACÍFICO
304	2021-10-23 21:46	15.518	-91.006	50.7	3.7	3	6	G6	DEPARTAMENTO DE QUICHE
305	2021-10-24 00:12	13.789	-92.151	49.6	3.3	7	9	SUBDUCCION	OCÉANO PACÍFICO
306	2021-10-24 00:33	13.467	-90.876	13.3	3.6	6	12	G1	OCÉANO PACÍFICO
307	2021-10-24 01:35	12.150	-88.196	16.8	4.7	7	11	REGIONAL	OCÉANO PACÍFICO
308	2021-10-24 01:46	13.483	-91.049	41.9	3.8	13	22	SUBDUCCION	OCÉANO PACÍFICO
309	2021-10-24 04:41	14.527	-90.807	1.1	2.5	3	5	G4	DEPARTAMENTO DE SACATEPEQUEZ
310	2021-10-24 05:23	14.592	-90.822	0.2	2.9	9	12	G4	DEPARTAMENTO DE CHIMALTENANGO
311	2021-10-24 05:27	14.568	-90.821	9.0	2.7	5	8	G4	DEPARTAMENTO DE CHIMALTENANGO
312	2021-10-24 05:33	14.564	-90.800	3.7	2.5	5	7	G4	DEPARTAMENTO DE CHIMALTENANGO
313	2021-10-24 05:59	14.591	-90.840	4.4	3.2	7	9	G4	DEPARTAMENTO DE CHIMALTENANGO

Continúa en la siguiente página...

Cuadro 3: ...continuación

No.	Tiempo de origen	Lat	Lon	Prof	M	NST	NF	ZS	REG
314	2021-10-24 06:02	14.412	-93.129	50.0	4.2	8	16	REGIONAL	OCÉANO PACÍFICO
315	2021-10-24 08:01	14.078	-90.066	8.0	3.7	8	12	G4	DEPARTAMENTO DE SANTA ROSA
316	2021-10-24 08:53	14.544	-90.782	3.1	2.2	4	8	G4	DEPARTAMENTO DE SACATEPEQUEZ
317	2021-10-24 09:32	14.546	-90.799	5.6	2.3	4	9	G4	DEPARTAMENTO DE SACATEPEQUEZ
318	2021-10-24 09:33	14.018	-90.021	9.4	3.2	9	12	G4	DEPARTAMENTO DE JUTIAPA
319	2021-10-24 09:34	14.011	-90.029	13.3	2.8	5	7	G4	DEPARTAMENTO DE JUTIAPA
320	2021-10-24 09:35	14.587	-90.804	5.4	2.6	7	9	G4	DEPARTAMENTO DE CHIMALTENANGO
321	2021-10-24 09:43	14.416	-90.863	20.3	2.2	5	6	G4	DEPARTAMENTO DE ESCUINTLA
322	2021-10-24 10:02	14.538	-90.797	5.8	2.1	4	6	G4	DEPARTAMENTO DE SACATEPEQUEZ
323	2021-10-24 10:19	14.378	-90.866	18.5	2.2	4	5	G4	DEPARTAMENTO DE ESCUINTLA
324	2021-10-24 10:31	14.004	-90.038	11.5	2.7	6	10	G4	DEPARTAMENTO DE JUTIAPA
325	2021-10-24 11:28	14.006	-90.029	11.3	3.3	5	7	G4	DEPARTAMENTO DE JUTIAPA
326	2021-10-24 12:33	13.075	-90.495	13.2	3.2	9	9	G1	OCÉANO PACÍFICO
327	2021-10-24 12:43	14.514	-90.834	13.2	2.2	5	8	G4	DEPARTAMENTO DE SACATEPEQUEZ
328	2021-10-24 13:38	14.581	-90.819	10.2	2.4	6	8	G4	DEPARTAMENTO DE CHIMALTENANGO
329	2021-10-24 23:05	14.028	-90.020	6.1	3.0	5	7	G4	DEPARTAMENTO DE JUTIAPA
330	2021-10-24 23:55	14.016	-90.044	10.8	3.3	7	11	G4	DEPARTAMENTO DE JUTIAPA
331	2021-10-25 00:55	16.563	-90.582	14.7	4.6	9	13	G8	DEPARTAMENTO DE PETÉN
332	2021-10-25 03:58	13.180	-89.753	35.8	4.3	13	19	REGIONAL	OCÉANO PACÍFICO
333	2021-10-25 04:07	14.591	-90.822	6.1	3.1	12	17	G4	DEPARTAMENTO DE CHIMALTENANGO
334	2021-10-25 04:07	13.943	-91.586	40.3	3.6	8	14	SUBDUCCION	OCEANO PACIFICO-COSTAS DE ESCUINTLA
335	2021-10-25 04:23	14.018	-90.026	9.6	3.8	8	13	G4	DEPARTAMENTO DE JUTIAPA
336	2021-10-25 04:29	14.007	-90.029	7.7	3.4	7	10	G4	DEPARTAMENTO DE JUTIAPA
337	2021-10-25 04:57	14.013	-90.047	10.9	3.6	6	10	G4	DEPARTAMENTO DE JUTIAPA
338	2021-10-25 05:23	13.164	-90.107	0.0	3.7	8	9	G1	OCÉANO PACÍFICO
339	2021-10-25 05:57	12.933	-88.752	27.3	4.3	7	8	REGIONAL	OCÉANO PACÍFICO
340	2021-10-25 08:48	13.118	-89.307	60.0	3.2	4	6	REGIONAL	OCÉANO PACÍFICO
341	2021-10-25 12:47	14.765	-90.965	22.6	2.8	5	5	G5	DEPARTAMENTO DE CHIMALTENANGO
342	2021-10-25 13:42	14.153	-91.185	35.5	3.0	9	12	SUBDUCCION	DEPARTAMENTO DE ESCUINTLA
343	2021-10-25 14:04	14.441	-90.932	0.0	2.0	3	6	G4	DEPARTAMENTO DE ESCUINTLA
344	2021-10-25 15:03	14.011	-90.019	6.0	2.2	3	6	G4	DEPARTAMENTO DE JUTIAPA
345	2021-10-25 15:23	14.009	-90.046	15.2	3.1	7	15	G4	DEPARTAMENTO DE JUTIAPA
346	2021-10-25 17:09	14.004	-90.037	13.1	3.2	8	17	G4	DEPARTAMENTO DE JUTIAPA
347	2021-10-25 18:38	14.082	-89.769	12.9	2.1	3	4	G4	DEPARTAMENTO DE JUTIAPA
348	2021-10-25 19:12	13.710	-90.889	27.3	3.1	9	15	SUBDUCCION	OCEANO PACIFICO-COSTAS DE ESCUINTLA
349	2021-10-25 20:20	14.028	-90.045	11.2	2.7	6	11	G4	DEPARTAMENTO DE JUTIAPA
350	2021-10-25 21:56	14.000	-90.044	10.8	2.6	5	9	G4	DEPARTAMENTO DE JUTIAPA
351	2021-10-25 22:18	13.989	-90.040	11.3	2.8	5	9	G4	DEPARTAMENTO DE JUTIAPA
352	2021-10-25 22:20	14.741	-91.583	0.0	2.6	4	5	G3	DEPARTAMENTO DE QUETZALTENANGO
353	2021-10-25 22:56	14.006	-90.033	11.4	2.7	5	11	G4	DEPARTAMENTO DE JUTIAPA
354	2021-10-25 23:44	14.021	-90.078	10.8	2.8	8	13	G4	DEPARTAMENTO DE JUTIAPA
355	2021-10-26 01:10	14.013	-90.037	12.1	2.7	5	9	G4	DEPARTAMENTO DE JUTIAPA
356	2021-10-26 03:45	14.003	-90.050	11.4	3.0	5	10	G4	DEPARTAMENTO DE JUTIAPA
357	2021-10-26 03:53	12.753	-88.278	93.7	3.7	6	8	REGIONAL	OCÉANO PACÍFICO
358	2021-10-26 04:03	14.043	-90.064	12.4	3.6	9	16	G4	DEPARTAMENTO DE JUTIAPA
359	2021-10-26 04:09	14.016	-90.026	6.3	2.4	3	6	G4	DEPARTAMENTO DE JUTIAPA
360	2021-10-26 04:49	14.585	-90.796	2.5	3.0	10	17	G4	DEPARTAMENTO DE CHIMALTENANGO
361	2021-10-26 05:56	13.996	-90.058	11.1	3.4	8	16	G4	DEPARTAMENTO DE JUTIAPA
362	2021-10-26 08:15	14.893	-88.852	0.0	3.7	4	4	G5	TERRITORIO DE HONDURAS
363	2021-10-26 09:07	13.857	-91.594	16.9	3.5	9	16	G1	OCEANO PACIFICO-COSTAS DE ESCUINTLA

Continúa en la siguiente página...

Cuadro 3: ...continuación

No.	Tiempo de origen	Lat	Lon	Prof	M	NST	NF	ZS	REG
364	2021-10-26 11:01	14.148	-89.728	5.7	3.4	10	20	G5	TERRITORIO DE EL SALVADOR
365	2021-10-26 11:53	14.151	-89.745	6.1	2.7	3	5	G5	DEPARTAMENTO DE JUTIAPA
366	2021-10-26 12:38	14.141	-91.182	69.8	3.2	5	9	SUBDUCCION	DEPARTAMENTO DE ESCUINTLA
367	2021-10-26 13:16	14.041	-90.022	8.6	3.5	9	14	G4	DEPARTAMENTO DE JUTIAPA
368	2021-10-26 14:25	13.097	-89.460	50.6	3.9	9	15	REGIONAL	OCÉANO PACÍFICO
369	2021-10-26 17:12	14.486	-92.650	22.4	3.7	4	8	G1	OCÉANO PACÍFICO
370	2021-10-26 17:25	14.594	-90.812	1.6	2.6	10	17	G4	DEPARTAMENTO DE CHIMALTENANGO
371	2021-10-26 20:02	14.040	-90.031	8.8	3.2	7	14	G4	DEPARTAMENTO DE JUTIAPA
372	2021-10-26 20:15	14.583	-90.790	7.6	2.8	4	7	G4	DEPARTAMENTO DE CHIMALTENANGO
373	2021-10-26 20:18	13.967	-91.552	38.0	3.6	11	21	SUBDUCCION	OCEANO PACIFICO-COSTAS DE SUCHITEPEQUEZ
374	2021-10-26 21:01	13.748	-91.436	19.5	3.8	6	11	G1	OCÉANO PACÍFICO
375	2021-10-26 21:53	14.595	-90.821	6.2	2.7	8	13	G4	DEPARTAMENTO DE CHIMALTENANGO
376	2021-10-26 22:03	14.131	-92.171	8.2	4.0	16	25	G1	OCÉANO PACÍFICO
377	2021-10-26 23:04	13.282	-89.915	31.6	3.4	3	6	SUBDUCCION	OCEANO PACIFICO-COSTAS DE EL SALVADOR
378	2021-10-27 00:04	13.995	-90.055	13.2	3.1	4	8	G4	DEPARTAMENTO DE JUTIAPA
379	2021-10-27 00:35	14.030	-90.052	6.6	3.3	13	27	G4	DEPARTAMENTO DE JUTIAPA
380	2021-10-27 00:42	14.011	-90.081	6.0	3.1	6	11	G4	DEPARTAMENTO DE JUTIAPA
381	2021-10-27 00:46	14.013	-90.045	10.5	3.0	5	10	G4	DEPARTAMENTO DE JUTIAPA
382	2021-10-27 01:14	14.016	-90.039	10.5	3.2	5	10	G4	DEPARTAMENTO DE JUTIAPA
383	2021-10-27 01:18	14.012	-90.043	10.4	3.4	5	10	G4	DEPARTAMENTO DE JUTIAPA
384	2021-10-27 01:35	14.024	-90.036	9.9	3.3	5	8	G4	DEPARTAMENTO DE JUTIAPA
385	2021-10-27 01:50	14.019	-90.032	8.2	3.2	4	8	G4	DEPARTAMENTO DE JUTIAPA
386	2021-10-27 02:16	13.987	-90.051	10.1	3.2	5	10	G4	DEPARTAMENTO DE JUTIAPA
387	2021-10-27 02:20	13.706	-91.642	0.8	4.2	21	21	G1	OCÉANO PACÍFICO
388	2021-10-27 02:32	13.453	-89.892	51.3	3.0	6	8	SUBDUCCION	OCEANO PACIFICO-COSTAS DE EL SALVADOR
389	2021-10-27 02:33	13.986	-90.079	7.5	3.3	6	11	G4	DEPARTAMENTO DE JUTIAPA
390	2021-10-27 02:51	13.995	-90.091	8.5	3.0	5	10	G4	DEPARTAMENTO DE JUTIAPA
391	2021-10-27 03:07	14.143	-89.718	14.3	2.4	3	6	G5	TERRITORIO DE EL SALVADOR
392	2021-10-27 03:10	14.159	-89.724	13.0	1.9	3	6	G5	DEPARTAMENTO DE JUTIAPA
393	2021-10-27 03:24	14.149	-89.772	1.1	2.9	4	6	G5	DEPARTAMENTO DE JUTIAPA
394	2021-10-27 04:01	14.148	-89.714	6.3	2.4	4	7	G5	TERRITORIO DE EL SALVADOR
395	2021-10-27 04:23	13.681	-91.222	14.0	3.5	9	18	G1	OCEANO PACIFICO-COSTAS DE ESCUINTLA
396	2021-10-27 04:24	14.007	-90.055	9.8	2.8	5	9	G4	DEPARTAMENTO DE JUTIAPA
397	2021-10-27 05:03	12.843	-90.242	8.4	4.2	10	15	G1	OCÉANO PACÍFICO
398	2021-10-27 06:04	13.090	-90.207	0.0	4.0	8	10	G1	OCÉANO PACÍFICO
399	2021-10-27 06:05	12.825	-90.286	10.9	4.0	6	8	G1	OCÉANO PACÍFICO
400	2021-10-27 07:49	14.507	-90.361	3.9	2.5	8	11	G5	DEPARTAMENTO DE GUATEMALA
401	2021-10-27 09:17	13.247	-89.343	54.4	4.4	8	9	REGIONAL	OCEANO PACIFICO-COSTAS DE EL SALVADOR
402	2021-10-27 10:07	14.539	-92.602	10.2	4.1	6	8	G2	OCÉANO PACÍFICO
403	2021-10-27 13:02	14.510	-90.826	6.3	2.0	3	6	G4	DEPARTAMENTO DE SACATEPEQUEZ
404	2021-10-27 14:49	14.019	-90.051	6.7	2.6	4	6	G4	DEPARTAMENTO DE JUTIAPA
405	2021-10-27 15:07	13.264	-90.315	25.4	3.5	8	14	SUBDUCCION	OCÉANO PACÍFICO
406	2021-10-27 17:28	13.265	-89.465	38.5	3.8	5	9	REGIONAL	OCEANO PACIFICO-COSTAS DE EL SALVADOR
407	2021-10-27 18:02	13.929	-90.087	21.8	3.2	5	5	G4	DEPARTAMENTO DE JUTIAPA
408	2021-10-27 19:57	14.589	-90.839	3.2	3.8	16	21	G4	DEPARTAMENTO DE CHIMALTENANGO
409	2021-10-27 20:22	14.010	-90.046	11.2	3.0	6	8	G4	DEPARTAMENTO DE JUTIAPA
410	2021-10-27 20:58	13.804	-89.194	22.0	2.8	6	7	REGIONAL	TERRITORIO DE EL SALVADOR
411	2021-10-28 01:27	14.054	-90.024	1.1	2.4	5	7	G4	DEPARTAMENTO DE JUTIAPA
412	2021-10-28 02:13	14.030	-90.046	10.0	4.1	15	25	G4	DEPARTAMENTO DE JUTIAPA
413	2021-10-28 02:13	14.030	-90.046	10.0	4.1	15	25	G4	DEPARTAMENTO DE JUTIAPA

Continúa en la siguiente página...

Cuadro 3: ...continuación

No.	Tiempo de origen	Lat	Lon	Prof	M	NST	NF	ZS	REG
414	2021-10-28 02:45	13.651	-90.507	45.2	3.5	16	18	SUBDUCCION	OCEANO PACIFICO-COSTAS DE SANTA ROSA
415	2021-10-28 04:23	14.052	-91.406	54.1	3.9	13	13	SUBDUCCION	DEPARTAMENTO DE ESCUINTLA
416	2021-10-28 04:51	14.132	-92.459	13.1	3.2	7	8	G1	OCEANO PACÍFICO
417	2021-10-28 05:24	13.994	-90.035	8.4	3.5	5	9	G4	DEPARTAMENTO DE JUTIAPA
418	2021-10-28 07:36	14.468	-90.769	12.5	3.2	5	5	G4	DEPARTAMENTO DE SACATEPEQUEZ
419	2021-10-28 08:31	13.829	-90.759	70.0	3.3	13	22	SUBDUCCION	OCEANO PACIFICO-COSTAS DE ESCUINTLA
420	2021-10-28 08:53	13.940	-90.056	6.1	2.9	3	5	G4	DEPARTAMENTO DE JUTIAPA
421	2021-10-28 11:19	14.646	-91.237	74.3	3.1	7	10	SUBDUCCION	DEPARTAMENTO DE SOLOLA
422	2021-10-28 11:45	14.163	-89.705	8.1	2.6	5	6	G5	DEPARTAMENTO DE JUTIAPA
423	2021-10-28 12:36	14.554	-90.821	11.1	2.7	6	8	G4	DEPARTAMENTO DE CHIMALTENANGO
424	2021-10-28 20:50	14.864	-90.823	2.9	2.5	4	5	G6	DEPARTAMENTO DE CHIMALTENANGO
425	2021-10-28 20:51	14.678	-90.728	5.2	2.3	4	6	G5	DEPARTAMENTO DE GUATEMALA
426	2021-10-28 23:34	14.606	-90.890	13.9	2.3	6	8	G4	DEPARTAMENTO DE CHIMALTENANGO
427	2021-10-28 23:58	13.956	-92.793	12.2	4.4	19	21	G1	OCEANO PACÍFICO
428	2021-10-29 00:31	15.081	-92.720	88.4	3.9	9	16	REGIONAL	TERRITORIO DE MEXICO
429	2021-10-29 00:31	15.103	-92.676	92.0	3.8	8	15	REGIONAL	TERRITORIO DE MEXICO
430	2021-10-29 00:48	13.402	-90.097	50.0	3.5	5	9	SUBDUCCION	OCEANO PACIFICO-COSTAS DE EL SALVADOR
431	2021-10-29 00:58	13.463	-90.341	13.0	3.2	6	11	G2	OCEANO PACIFICO-COSTAS DE JUTIAPA
432	2021-10-29 02:36	13.317	-89.342	58.5	3.7	4	8	REGIONAL	OCEANO PACIFICO-COSTAS DE EL SALVADOR
433	2021-10-29 02:58	13.317	-90.396	15.6	3.9	15	28	G1	OCEANO PACÍFICO
434	2021-10-29 05:35	13.997	-90.044	11.1	2.7	7	12	G4	DEPARTAMENTO DE JUTIAPA
435	2021-10-29 05:42	14.017	-90.052	9.9	3.7	8	15	G4	DEPARTAMENTO DE JUTIAPA
436	2021-10-29 05:52	14.008	-90.083	13.9	3.8	7	11	G4	DEPARTAMENTO DE JUTIAPA
437	2021-10-29 06:02	13.986	-89.671	52.4	2.3	3	4	SUBDUCCION	TERRITORIO DE EL SALVADOR
438	2021-10-29 06:03	13.997	-90.046	10.6	3.4	7	12	G4	DEPARTAMENTO DE JUTIAPA
439	2021-10-29 06:20	14.742	-91.563	4.1	2.8	4	8	G3	DEPARTAMENTO DE QUETZALTENANGO
440	2021-10-29 06:25	14.010	-90.025	7.9	3.1	4	7	G4	DEPARTAMENTO DE JUTIAPA
441	2021-10-29 06:38	13.995	-90.027	10.8	3.4	5	8	G4	DEPARTAMENTO DE JUTIAPA
442	2021-10-29 06:43	13.939	-90.046	6.1	2.8	3	4	G4	TERRITORIO DE EL SALVADOR
443	2021-10-29 06:47	14.000	-90.029	9.2	3.4	4	7	G4	DEPARTAMENTO DE JUTIAPA
444	2021-10-29 07:08	14.006	-90.038	12.0	3.3	5	11	G4	DEPARTAMENTO DE JUTIAPA
445	2021-10-29 07:36	14.063	-89.995	0.2	3.4	9	16	G4	DEPARTAMENTO DE JUTIAPA
446	2021-10-29 07:40	14.005	-90.049	9.2	3.2	6	11	G4	DEPARTAMENTO DE JUTIAPA
447	2021-10-29 07:52	13.988	-90.057	7.8	3.4	9	17	G4	DEPARTAMENTO DE JUTIAPA
448	2021-10-29 08:00	13.990	-90.072	10.8	3.3	6	10	G4	DEPARTAMENTO DE JUTIAPA
449	2021-10-29 08:07	13.977	-90.021	9.2	2.8	5	9	G4	DEPARTAMENTO DE JUTIAPA
450	2021-10-29 08:08	13.975	-90.041	7.0	2.4	3	6	G4	DEPARTAMENTO DE JUTIAPA
451	2021-10-29 10:17	14.012	-90.051	7.0	3.3	8	14	G4	DEPARTAMENTO DE JUTIAPA
452	2021-10-29 10:39	14.097	-89.983	4.5	3.4	10	20	G4	DEPARTAMENTO DE JUTIAPA
453	2021-10-29 10:53	13.870	-90.190	25.8	3.6	6	13	SUBDUCCION	DEPARTAMENTO DE JUTIAPA
454	2021-10-29 10:55	13.996	-90.038	9.6	3.3	6	12	G4	DEPARTAMENTO DE JUTIAPA
455	2021-10-29 10:57	13.998	-90.048	7.0	3.3	8	15	G4	DEPARTAMENTO DE JUTIAPA
456	2021-10-29 11:01	13.975	-90.060	8.4	3.3	6	11	G4	DEPARTAMENTO DE JUTIAPA
457	2021-10-29 11:11	13.985	-90.047	9.9	3.3	5	9	G4	DEPARTAMENTO DE JUTIAPA
458	2021-10-29 11:35	14.026	-90.050	5.7	3.8	12	22	G4	DEPARTAMENTO DE JUTIAPA
459	2021-10-29 11:43	14.005	-90.042	10.0	3.3	6	10	G4	DEPARTAMENTO DE JUTIAPA
460	2021-10-29 11:45	14.022	-90.048	10.7	3.2	5	9	G4	DEPARTAMENTO DE JUTIAPA
461	2021-10-29 11:48	14.012	-90.038	14.1	3.3	7	13	G4	DEPARTAMENTO DE JUTIAPA
462	2021-10-29 11:49	14.016	-90.039	11.2	3.3	6	11	G4	DEPARTAMENTO DE JUTIAPA
463	2021-10-29 11:57	14.024	-90.059	3.9	3.4	7	14	G4	DEPARTAMENTO DE JUTIAPA

Continúa en la siguiente página...

Cuadro 3: ...continuación

No.	Tiempo de origen	Lat	Lon	Prof	M	NST	NF	ZS	REG
464	2021-10-29 12:20	13.982	-90.054	12.9	3.3	4	7	G4	DEPARTAMENTO DE JUTIAPA
465	2021-10-29 13:28	13.929	-90.022	24.9	3.2	4	7	G4	TERRITORIO DE EL SALVADOR
466	2021-10-29 14:31	14.037	-90.020	2.9	3.5	12	24	G4	DEPARTAMENTO DE JUTIAPA
467	2021-10-29 14:37	14.028	-90.007	8.4	3.3	7	12	G4	DEPARTAMENTO DE JUTIAPA
468	2021-10-29 14:43	14.032	-90.016	8.1	3.1	6	9	G4	DEPARTAMENTO DE JUTIAPA
469	2021-10-29 14:51	14.079	-90.049	10.9	3.4	9	14	G4	DEPARTAMENTO DE JUTIAPA
470	2021-10-29 14:53	14.298	-92.896	35.5	4.4	11	18	REGIONAL	OCÉANO PACÍFICO
471	2021-10-29 14:58	14.052	-90.045	10.7	3.0	6	11	G4	DEPARTAMENTO DE JUTIAPA
472	2021-10-29 14:59	14.012	-90.041	7.9	3.0	6	8	G4	DEPARTAMENTO DE JUTIAPA
473	2021-10-29 15:00	14.011	-90.031	9.0	2.7	6	7	G4	DEPARTAMENTO DE JUTIAPA
474	2021-10-29 15:02	14.006	-90.038	6.4	2.4	3	5	G4	DEPARTAMENTO DE JUTIAPA
475	2021-10-29 15:05	14.017	-90.026	8.1	1.8	3	5	G4	DEPARTAMENTO DE JUTIAPA
476	2021-10-29 15:05	14.054	-90.067	18.3	1.7	4	6	G4	DEPARTAMENTO DE SANTA ROSA
477	2021-10-29 15:06	14.031	-90.018	6.6	2.6	3	6	G4	DEPARTAMENTO DE JUTIAPA
478	2021-10-29 15:21	14.057	-90.023	3.7	3.1	12	12	G4	DEPARTAMENTO DE JUTIAPA
479	2021-10-29 15:29	14.083	-90.061	11.0	2.9	4	5	G4	DEPARTAMENTO DE SANTA ROSA
480	2021-10-29 15:35	14.579	-90.811	6.6	2.4	6	11	G4	DEPARTAMENTO DE CHIMALTENANGO
481	2021-10-29 15:49	14.024	-90.035	10.3	2.6	6	7	G4	DEPARTAMENTO DE JUTIAPA
482	2021-10-29 15:50	14.055	-90.048	4.6	4.0	21	40	G4	DEPARTAMENTO DE JUTIAPA
483	2021-10-29 16:08	14.005	-90.038	10.8	2.9	6	10	G4	DEPARTAMENTO DE JUTIAPA
484	2021-10-29 16:08	14.016	-90.032	7.7	3.0	6	8	G4	DEPARTAMENTO DE JUTIAPA
485	2021-10-29 16:10	14.001	-90.030	8.0	3.0	6	8	G4	DEPARTAMENTO DE JUTIAPA
486	2021-10-29 16:31	13.996	-90.045	10.8	2.7	5	9	G4	DEPARTAMENTO DE JUTIAPA
487	2021-10-29 17:47	13.998	-90.048	9.7	3.1	5	10	G4	DEPARTAMENTO DE JUTIAPA
488	2021-10-29 18:10	14.099	-90.008	10.8	3.3	5	8	G4	DEPARTAMENTO DE JUTIAPA
489	2021-10-29 18:55	14.009	-90.049	8.4	2.6	4	8	G4	DEPARTAMENTO DE JUTIAPA
490	2021-10-29 18:55	14.043	-90.081	15.5	2.2	4	7	G4	DEPARTAMENTO DE JUTIAPA
491	2021-10-29 18:55	14.004	-90.056	8.7	2.9	4	8	G4	DEPARTAMENTO DE JUTIAPA
492	2021-10-29 18:59	14.066	-90.061	11.9	3.2	8	13	G4	DEPARTAMENTO DE SANTA ROSA
493	2021-10-29 20:24	13.153	-89.516	43.9	3.5	7	11	REGIONAL	OCÉANO PACÍFICO
494	2021-10-29 20:28	13.995	-90.017	10.2	3.0	5	9	G4	DEPARTAMENTO DE JUTIAPA
495	2021-10-29 20:29	14.250	-89.957	0.0	2.8	5	8	G5	DEPARTAMENTO DE JUTIAPA
496	2021-10-29 21:28	14.116	-90.052	6.1	2.7	5	9	G4	DEPARTAMENTO DE SANTA ROSA
497	2021-10-29 21:36	14.079	-90.070	13.7	3.0	5	10	G4	DEPARTAMENTO DE SANTA ROSA
498	2021-10-29 23:03	14.596	-90.825	10.8	2.5	11	14	G4	DEPARTAMENTO DE CHIMALTENANGO
499	2021-10-29 23:10	13.601	-90.317	77.1	2.6	5	6	SUBDUCCION	OCEANO PACIFICO-COSTAS DE JUTIAPA
500	2021-10-29 23:41	14.010	-90.021	8.0	2.4	3	5	G4	DEPARTAMENTO DE JUTIAPA
501	2021-10-30 00:03	14.212	-90.218	30.7	2.6	3	6	SUBDUCCION	DEPARTAMENTO DE SANTA ROSA
502	2021-10-30 00:08	13.999	-90.002	8.4	2.0	3	5	G4	DEPARTAMENTO DE JUTIAPA
503	2021-10-30 00:29	14.029	-90.038	8.7	2.3	3	5	G4	DEPARTAMENTO DE JUTIAPA
504	2021-10-30 00:56	14.937	-92.473	82.3	4.0	3	6	REGIONAL	TERRITORIO DE MEXICO
505	2021-10-30 01:02	14.144	-89.750	4.2	3.2	7	13	G5	DEPARTAMENTO DE JUTIAPA
506	2021-10-30 01:16	14.077	-90.046	10.6	2.9	3	6	G4	DEPARTAMENTO DE JUTIAPA
507	2021-10-30 01:50	14.413	-90.441	1.0	2.6	4	7	G4	DEPARTAMENTO DE SANTA ROSA
508	2021-10-30 01:50	14.410	-90.440	0.9	2.6	4	7	G4	DEPARTAMENTO DE SANTA ROSA
509	2021-10-30 02:12	15.567	-88.254	9.1	4.2	8	12	G6	TERRITORIO DE HONDURAS
510	2021-10-30 02:20	14.411	-90.439	1.0	2.4	5	9	G4	DEPARTAMENTO DE SANTA ROSA
511	2021-10-30 02:29	14.101	-90.053	13.1	3.6	7	10	G4	DEPARTAMENTO DE SANTA ROSA
512	2021-10-30 02:57	13.840	-90.648	65.9	3.6	10	15	SUBDUCCION	OCEANO PACIFICO-COSTAS DE SANTA ROSA
513	2021-10-30 03:31	14.007	-90.103	20.1	2.7	3	5	G4	DEPARTAMENTO DE JUTIAPA

Continúa en la siguiente página...

Cuadro 3: ...continuación

No.	Tiempo de origen	Lat	Lon	Prof	M	NST	NF	ZS	REG
514	2021-10-30 05:50	14.095	-90.083	14.6	3.2	6	11	G4	DEPARTAMENTO DE SANTA ROSA
515	2021-10-30 06:48	13.664	-93.285	35.1	4.2	7	11	REGIONAL	OCÉANO PACÍFICO
516	2021-10-30 08:20	14.440	-90.412	1.0	2.8	5	9	G4	DEPARTAMENTO DE SANTA ROSA
517	2021-10-30 11:54	14.080	-90.026	9.5	3.4	8	10	G4	DEPARTAMENTO DE JUTIAPA
518	2021-10-30 11:56	14.055	-90.039	7.7	2.6	3	4	G4	DEPARTAMENTO DE JUTIAPA
519	2021-10-30 13:34	14.100	-90.025	13.4	3.6	12	16	G4	DEPARTAMENTO DE JUTIAPA
520	2021-10-30 13:36	14.274	-90.038	40.4	2.6	7	9	SUBDUCCION	DEPARTAMENTO DE JUTIAPA
521	2021-10-30 13:37	14.098	-90.036	11.0	3.0	7	11	G4	DEPARTAMENTO DE JUTIAPA
522	2021-10-30 14:04	13.402	-90.149	13.6	3.4	8	14	G2	OCEANO PACIFICO-COSTAS DE EL SALVADOR
523	2021-10-30 14:04	13.420	-90.133	13.1	3.4	6	12	G2	OCEANO PACIFICO-COSTAS DE EL SALVADOR
524	2021-10-30 14:06	14.019	-90.014	10.0	2.5	4	5	G4	DEPARTAMENTO DE JUTIAPA
525	2021-10-30 14:58	14.099	-90.053	10.4	3.7	9	16	G4	DEPARTAMENTO DE SANTA ROSA
526	2021-10-30 15:07	14.090	-90.061	10.9	3.4	7	13	G4	DEPARTAMENTO DE SANTA ROSA
527	2021-10-30 17:47	14.140	-90.048	9.4	3.6	9	16	G4	DEPARTAMENTO DE JUTIAPA
528	2021-10-30 18:07	14.109	-90.037	10.4	3.6	11	22	G4	DEPARTAMENTO DE JUTIAPA
529	2021-10-30 18:15	14.047	-90.039	11.4	3.2	5	7	G4	DEPARTAMENTO DE JUTIAPA
530	2021-10-30 18:25	15.893	-89.810	30.3	3.8	8	11	G6	DEPARTAMENTO DE ALTA VERAPAZ
531	2021-10-30 18:38	14.083	-90.048	13.1	2.8	5	8	G4	DEPARTAMENTO DE JUTIAPA
532	2021-10-30 18:39	14.082	-90.041	12.3	4.0	13	21	G4	DEPARTAMENTO DE JUTIAPA
533	2021-10-30 18:41	14.064	-90.057	12.4	3.1	5	8	G4	DEPARTAMENTO DE SANTA ROSA
534	2021-10-30 18:43	14.085	-90.071	12.7	3.3	7	12	G4	DEPARTAMENTO DE SANTA ROSA
535	2021-10-30 18:45	14.057	-90.041	11.0	2.8	5	6	G4	DEPARTAMENTO DE JUTIAPA
536	2021-10-30 18:48	14.060	-90.054	15.5	3.2	5	9	G4	DEPARTAMENTO DE SANTA ROSA
537	2021-10-30 18:50	14.095	-90.075	17.0	3.1	4	7	G4	DEPARTAMENTO DE SANTA ROSA
538	2021-10-30 19:03	14.062	-90.054	12.4	3.3	5	9	G4	DEPARTAMENTO DE SANTA ROSA
539	2021-10-30 19:12	14.229	-89.986	0.4	3.5	6	8	G4	DEPARTAMENTO DE JUTIAPA
540	2021-10-30 19:33	14.072	-90.061	12.7	3.5	6	11	G4	DEPARTAMENTO DE SANTA ROSA
541	2021-10-30 19:44	14.088	-90.064	10.9	3.1	4	7	G4	DEPARTAMENTO DE SANTA ROSA
542	2021-10-30 19:59	14.055	-90.055	11.4	2.7	5	8	G4	DEPARTAMENTO DE SANTA ROSA
543	2021-10-30 21:22	14.070	-90.046	13.1	2.4	5	7	G4	DEPARTAMENTO DE JUTIAPA
544	2021-10-30 21:27	14.015	-90.049	11.1	3.4	5	9	G4	DEPARTAMENTO DE JUTIAPA
545	2021-10-30 21:52	13.468	-90.748	19.5	3.4	5	6	G1	OCÉANO PACÍFICO
546	2021-10-30 22:22	14.024	-90.034	4.2	2.3	9	14	G4	DEPARTAMENTO DE JUTIAPA
547	2021-10-30 22:22	14.022	-90.037	0.0	1.7	3	7	G4	DEPARTAMENTO DE JUTIAPA
548	2021-10-30 22:22	14.051	-89.990	31.8	1.5	3	8	SUBDUCCION	DEPARTAMENTO DE JUTIAPA
549	2021-10-30 22:52	13.859	-91.450	20.5	2.8	4	5	G1	OCEANO PACIFICO-COSTAS DE ESCUINTLA
550	2021-10-30 23:06	14.018	-90.045	0.0	1.2	3	5	G4	DEPARTAMENTO DE JUTIAPA
551	2021-10-30 23:07	14.002	-90.043	4.9	2.6	10	16	G4	DEPARTAMENTO DE JUTIAPA
552	2021-10-30 23:22	14.027	-90.041	4.3	2.4	9	11	G4	DEPARTAMENTO DE JUTIAPA
553	2021-10-30 23:27	14.011	-90.034	1.0	0.7	3	4	G4	DEPARTAMENTO DE JUTIAPA
554	2021-10-30 23:27	14.010	-90.032	1.2	1.3	3	6	G4	DEPARTAMENTO DE JUTIAPA
555	2021-10-30 23:27	13.985	-90.045	3.8	2.2	8	11	G4	DEPARTAMENTO DE JUTIAPA
556	2021-10-30 23:29	14.023	-90.045	1.0	1.2	3	4	G4	DEPARTAMENTO DE JUTIAPA
557	2021-10-30 23:31	14.028	-90.043	0.0	1.1	3	6	G4	DEPARTAMENTO DE JUTIAPA
558	2021-10-31 00:01	14.025	-90.043	0.3	1.5	4	8	G4	DEPARTAMENTO DE JUTIAPA
559	2021-10-31 00:01	14.024	-90.041	0.9	0.8	4	8	G4	DEPARTAMENTO DE JUTIAPA
560	2021-10-31 00:01	14.050	-90.028	7.6	1.2	4	7	G4	DEPARTAMENTO DE JUTIAPA
561	2021-10-31 00:01	14.024	-90.043	0.4	1.2	4	8	G4	DEPARTAMENTO DE JUTIAPA
562	2021-10-31 00:02	14.024	-90.034	0.0	0.7	4	8	G4	DEPARTAMENTO DE JUTIAPA
563	2021-10-31 00:03	14.015	-90.036	1.4	0.7	3	6	G4	DEPARTAMENTO DE JUTIAPA

Continúa en la siguiente página...

Cuadro 3: ...continuación

No.	Tiempo de origen	Lat	Lon	Prof	M	NST	NF	ZS	REG
564	2021-10-31 00:03	14.017	-90.039	1.4	0.9	4	8	G4	DEPARTAMENTO DE JUTIAPA
565	2021-10-31 00:03	14.021	-90.042	1.4	0.8	4	8	G4	DEPARTAMENTO DE JUTIAPA
566	2021-10-31 00:04	14.024	-90.044	0.2	0.9	4	8	G4	DEPARTAMENTO DE JUTIAPA
567	2021-10-31 00:07	14.015	-90.039	0.9	0.9	4	7	G4	DEPARTAMENTO DE JUTIAPA
568	2021-10-31 00:07	14.021	-90.042	0.0	1.7	4	8	G4	DEPARTAMENTO DE JUTIAPA
569	2021-10-31 00:08	14.014	-90.044	0.0	1.0	4	7	G4	DEPARTAMENTO DE JUTIAPA
570	2021-10-31 00:08	14.023	-90.037	0.0	1.2	4	8	G4	DEPARTAMENTO DE JUTIAPA
571	2021-10-31 00:08	14.024	-90.044	0.0	1.1	4	7	G4	DEPARTAMENTO DE JUTIAPA
572	2021-10-31 00:09	14.025	-90.029	0.0	1.3	4	8	G4	DEPARTAMENTO DE JUTIAPA
573	2021-10-31 00:12	14.012	-90.040	0.1	0.9	4	8	G4	DEPARTAMENTO DE JUTIAPA
574	2021-10-31 00:12	14.010	-90.037	0.6	1.3	4	8	G4	DEPARTAMENTO DE JUTIAPA
575	2021-10-31 00:12	13.997	-90.030	0.9	2.0	4	8	G4	DEPARTAMENTO DE JUTIAPA
576	2021-10-31 00:13	14.022	-90.041	0.0	1.4	4	8	G4	DEPARTAMENTO DE JUTIAPA
577	2021-10-31 00:18	14.009	-90.034	0.7	1.3	4	8	G4	DEPARTAMENTO DE JUTIAPA
578	2021-10-31 00:18	14.026	-90.045	0.0	0.4	3	5	G4	DEPARTAMENTO DE JUTIAPA
579	2021-10-31 00:18	14.021	-90.041	1.2	1.6	3	5	G4	DEPARTAMENTO DE JUTIAPA
580	2021-10-31 00:19	14.025	-90.045	0.0	1.6	4	8	G4	DEPARTAMENTO DE JUTIAPA
581	2021-10-31 00:20	14.020	-90.040	0.9	1.4	4	8	G4	DEPARTAMENTO DE JUTIAPA
582	2021-10-31 00:22	14.027	-90.049	0.3	1.4	4	8	G4	DEPARTAMENTO DE JUTIAPA
583	2021-10-31 00:22	14.019	-90.039	1.0	1.1	4	7	G4	DEPARTAMENTO DE JUTIAPA
584	2021-10-31 00:25	14.023	-90.042	0.7	1.1	4	7	G4	DEPARTAMENTO DE JUTIAPA
585	2021-10-31 00:26	14.026	-90.045	0.0	1.1	4	7	G4	DEPARTAMENTO DE JUTIAPA
586	2021-10-31 00:28	14.000	-90.031	1.3	1.1	4	8	G4	DEPARTAMENTO DE JUTIAPA
587	2021-10-31 00:28	14.003	-90.035	1.2	1.4	4	8	G4	DEPARTAMENTO DE JUTIAPA
588	2021-10-31 00:31	13.999	-90.039	0.6	1.7	4	8	G4	DEPARTAMENTO DE JUTIAPA
589	2021-10-31 00:31	14.027	-90.046	0.1	1.5	4	8	G4	DEPARTAMENTO DE JUTIAPA
590	2021-10-31 00:32	14.023	-90.042	0.0	1.5	4	8	G4	DEPARTAMENTO DE JUTIAPA
591	2021-10-31 00:32	14.017	-90.040	0.8	0.8	4	7	G4	DEPARTAMENTO DE JUTIAPA
592	2021-10-31 00:32	14.024	-90.046	0.1	1.0	4	8	G4	DEPARTAMENTO DE JUTIAPA
593	2021-10-31 00:34	14.028	-90.045	0.2	1.1	4	7	G4	DEPARTAMENTO DE JUTIAPA
594	2021-10-31 00:34	14.000	-90.036	0.7	1.2	4	8	G4	DEPARTAMENTO DE JUTIAPA
595	2021-10-31 00:34	14.014	-90.032	1.0	1.0	3	6	G4	DEPARTAMENTO DE JUTIAPA
596	2021-10-31 00:34	14.020	-90.039	1.0	1.5	4	8	G4	DEPARTAMENTO DE JUTIAPA
597	2021-10-31 00:35	14.014	-90.046	0.0	1.3	4	6	G4	DEPARTAMENTO DE JUTIAPA
598	2021-10-31 00:36	14.024	-90.043	0.0	0.7	4	7	G4	DEPARTAMENTO DE JUTIAPA
599	2021-10-31 00:36	14.008	-90.036	0.9	1.1	4	8	G4	DEPARTAMENTO DE JUTIAPA
600	2021-10-31 00:37	14.026	-90.047	0.0	0.4	3	6	G4	DEPARTAMENTO DE JUTIAPA
601	2021-10-31 00:38	14.021	-90.046	0.2	0.9	4	7	G4	DEPARTAMENTO DE JUTIAPA
602	2021-10-31 00:39	14.012	-89.997	1.2	1.1	4	6	G4	DEPARTAMENTO DE JUTIAPA
603	2021-10-31 00:39	13.991	-90.034	1.2	0.9	4	8	G4	DEPARTAMENTO DE JUTIAPA
604	2021-10-31 00:39	14.013	-90.041	0.0	1.1	4	8	G4	DEPARTAMENTO DE JUTIAPA
605	2021-10-31 00:39	14.015	-90.050	0.3	1.1	4	8	G4	DEPARTAMENTO DE JUTIAPA
606	2021-10-31 00:42	14.024	-90.046	0.0	1.4	4	7	G4	DEPARTAMENTO DE JUTIAPA
607	2021-10-31 00:42	14.015	-90.038	0.6	1.0	4	7	G4	DEPARTAMENTO DE JUTIAPA
608	2021-10-31 00:43	14.017	-90.041	0.0	1.2	4	8	G4	DEPARTAMENTO DE JUTIAPA
609	2021-10-31 00:43	14.019	-90.052	0.1	1.2	4	8	G4	DEPARTAMENTO DE JUTIAPA
610	2021-10-31 00:43	14.018	-90.040	0.0	0.9	4	8	G4	DEPARTAMENTO DE JUTIAPA
611	2021-10-31 00:44	14.028	-90.040	0.0	1.2	4	8	G4	DEPARTAMENTO DE JUTIAPA
612	2021-10-31 00:44	14.028	-90.045	0.1	1.3	4	8	G4	DEPARTAMENTO DE JUTIAPA
613	2021-10-31 00:44	14.034	-90.016	6.5	1.3	3	5	G4	DEPARTAMENTO DE JUTIAPA

Continúa en la siguiente página...

Cuadro 3: ...continuación

No.	Tiempo de origen	Lat	Lon	Prof	M	NST	NF	ZS	REG
614	2021-10-31 00:45	14.026	-90.039	0.0	1.1	4	8	G4	DEPARTAMENTO DE JUTIAPA
615	2021-10-31 00:45	14.025	-90.039	0.0	0.9	4	7	G4	DEPARTAMENTO DE JUTIAPA
616	2021-10-31 00:45	14.017	-90.048	0.8	1.0	4	7	G4	DEPARTAMENTO DE JUTIAPA
617	2021-10-31 00:47	14.004	-90.041	0.5	1.8	4	8	G4	DEPARTAMENTO DE JUTIAPA
618	2021-10-31 00:49	14.015	-90.037	0.0	1.2	4	8	G4	DEPARTAMENTO DE JUTIAPA
619	2021-10-31 00:50	14.015	-90.040	0.0	1.5	4	7	G4	DEPARTAMENTO DE JUTIAPA
620	2021-10-31 00:51	14.016	-90.038	0.2	1.5	4	8	G4	DEPARTAMENTO DE JUTIAPA
621	2021-10-31 00:52	14.034	-90.046	0.1	1.5	4	7	G4	DEPARTAMENTO DE JUTIAPA
622	2021-10-31 00:53	14.019	-90.041	0.0	0.4	4	7	G4	DEPARTAMENTO DE JUTIAPA
623	2021-10-31 00:53	14.016	-90.040	0.8	1.6	4	8	G4	DEPARTAMENTO DE JUTIAPA
624	2021-10-31 00:54	14.025	-90.043	0.3	0.9	4	6	G4	DEPARTAMENTO DE JUTIAPA
625	2021-10-31 00:55	14.017	-90.038	1.3	1.2	4	8	G4	DEPARTAMENTO DE JUTIAPA
626	2021-10-31 00:56	14.019	-90.042	0.5	1.3	4	8	G4	DEPARTAMENTO DE JUTIAPA
627	2021-10-31 00:56	13.496	-91.049	0.0	3.5	9	10	G1	OCÉANO PACÍFICO
628	2021-10-31 00:57	14.025	-90.043	0.5	1.0	4	7	G4	DEPARTAMENTO DE JUTIAPA
629	2021-10-31 00:57	14.030	-90.032	0.0	0.7	4	7	G4	DEPARTAMENTO DE JUTIAPA
630	2021-10-31 00:58	14.024	-90.043	0.4	0.7	4	7	G4	DEPARTAMENTO DE JUTIAPA
631	2021-10-31 00:58	14.026	-90.040	1.4	1.1	3	6	G4	DEPARTAMENTO DE JUTIAPA
632	2021-10-31 00:59	14.025	-90.042	0.8	1.1	4	6	G4	DEPARTAMENTO DE JUTIAPA
633	2021-10-31 01:02	14.015	-90.040	0.7	1.4	4	8	G4	DEPARTAMENTO DE JUTIAPA
634	2021-10-31 01:02	14.018	-90.036	0.8	1.6	4	7	G4	DEPARTAMENTO DE JUTIAPA
635	2021-10-31 01:02	14.023	-90.044	0.2	1.6	4	8	G4	DEPARTAMENTO DE JUTIAPA
636	2021-10-31 01:03	13.963	-90.041	1.2	2.2	4	7	G4	DEPARTAMENTO DE JUTIAPA
637	2021-10-31 01:06	14.024	-90.043	0.0	1.5	4	8	G4	DEPARTAMENTO DE JUTIAPA
638	2021-10-31 01:06	13.961	-90.037	1.3	2.5	4	8	G4	DEPARTAMENTO DE JUTIAPA
639	2021-10-31 01:06	14.033	-90.078	9.9	2.8	4	7	G4	DEPARTAMENTO DE JUTIAPA
640	2021-10-31 01:07	14.015	-90.040	0.0	1.6	4	8	G4	DEPARTAMENTO DE JUTIAPA
641	2021-10-31 01:08	14.018	-90.039	1.2	1.8	4	8	G4	DEPARTAMENTO DE JUTIAPA
642	2021-10-31 01:11	14.023	-90.042	0.0	1.7	4	8	G4	DEPARTAMENTO DE JUTIAPA
643	2021-10-31 01:12	14.017	-90.043	0.0	1.3	4	8	G4	DEPARTAMENTO DE JUTIAPA
644	2021-10-31 01:12	14.020	-90.034	0.0	1.0	4	8	G4	DEPARTAMENTO DE JUTIAPA
645	2021-10-31 01:13	14.012	-90.015	2.4	1.0	4	7	G4	DEPARTAMENTO DE JUTIAPA
646	2021-10-31 01:13	14.023	-90.037	0.0	0.8	4	8	G4	DEPARTAMENTO DE JUTIAPA
647	2021-10-31 02:06	14.744	-91.584	0.0	2.2	3	5	G3	DEPARTAMENTO DE QUETZALTENANGO
648	2021-10-31 04:37	13.990	-90.039	9.7	3.5	6	6	G4	DEPARTAMENTO DE JUTIAPA
649	2021-10-31 04:43	14.018	-90.039	10.2	3.2	5	7	G4	DEPARTAMENTO DE JUTIAPA
650	2021-10-31 04:46	13.207	-89.952	32.5	3.4	9	12	SUBDUCCION	OCÉANO PACÍFICO
651	2021-10-31 06:00	14.014	-90.025	4.4	2.4	7	13	G4	DEPARTAMENTO DE JUTIAPA
652	2021-10-31 06:00	14.008	-90.032	1.1	1.5	4	8	G4	DEPARTAMENTO DE JUTIAPA
653	2021-10-31 06:01	13.589	-89.739	26.3	2.2	4	4	SUBDUCCION	TERRITORIO DE EL SALVADOR
654	2021-10-31 06:04	14.017	-90.043	0.3	1.6	4	8	G4	DEPARTAMENTO DE JUTIAPA
655	2021-10-31 06:04	14.034	-90.035	6.3	1.8	4	7	G4	DEPARTAMENTO DE JUTIAPA
656	2021-10-31 06:05	14.028	-90.048	0.0	1.6	4	6	G4	DEPARTAMENTO DE JUTIAPA
657	2021-10-31 06:07	14.025	-90.045	0.0	1.5	4	6	G4	DEPARTAMENTO DE JUTIAPA
658	2021-10-31 06:10	14.030	-90.040	1.1	1.1	4	7	G4	DEPARTAMENTO DE JUTIAPA
659	2021-10-31 06:10	14.017	-90.023	7.0	1.3	4	8	G4	DEPARTAMENTO DE JUTIAPA
660	2021-10-31 06:10	14.018	-90.036	1.2	1.8	4	8	G4	DEPARTAMENTO DE JUTIAPA
661	2021-10-31 06:11	14.021	-90.032	0.0	0.8	4	8	G4	DEPARTAMENTO DE JUTIAPA
662	2021-10-31 06:11	14.029	-90.049	0.0	1.3	3	5	G4	DEPARTAMENTO DE JUTIAPA
663	2021-10-31 06:11	14.029	-90.038	1.4	1.1	4	7	G4	DEPARTAMENTO DE JUTIAPA

Continúa en la siguiente página...

Cuadro 3: ...continuación

No.	Tiempo de origen	Lat	Lon	Prof	M	NST	NF	ZS	REG
664	2021-10-31 06:12	14.020	-90.020	1.5	1.5	4	7	G4	DEPARTAMENTO DE JUTIAPA
665	2021-10-31 06:12	14.026	-90.045	0.0	2.1	4	8	G4	DEPARTAMENTO DE JUTIAPA
666	2021-10-31 06:12	14.026	-90.045	0.0	2.0	4	8	G4	DEPARTAMENTO DE JUTIAPA
667	2021-10-31 06:16	14.029	-90.055	0.0	1.1	4	7	G4	DEPARTAMENTO DE JUTIAPA
668	2021-10-31 06:16	14.029	-90.056	0.0	1.1	4	7	G4	DEPARTAMENTO DE JUTIAPA
669	2021-10-31 06:17	13.973	-90.046	0.4	1.6	4	6	G4	DEPARTAMENTO DE JUTIAPA
670	2021-10-31 06:19	14.025	-90.045	0.0	1.3	4	8	G4	DEPARTAMENTO DE JUTIAPA
671	2021-10-31 06:19	14.026	-90.045	0.0	1.8	4	7	G4	DEPARTAMENTO DE JUTIAPA
672	2021-10-31 06:19	13.970	-90.046	1.2	2.1	4	8	G4	DEPARTAMENTO DE JUTIAPA
673	2021-10-31 06:20	14.009	-90.036	1.2	2.1	3	5	G4	DEPARTAMENTO DE JUTIAPA
674	2021-10-31 06:20	14.027	-90.044	0.1	1.1	3	7	G4	DEPARTAMENTO DE JUTIAPA
675	2021-10-31 06:21	14.021	-90.047	0.0	1.5	4	8	G4	DEPARTAMENTO DE JUTIAPA
676	2021-10-31 06:22	14.023	-90.045	0.0	1.4	4	8	G4	DEPARTAMENTO DE JUTIAPA
677	2021-10-31 06:22	13.995	-90.035	1.3	2.0	4	6	G4	DEPARTAMENTO DE JUTIAPA
678	2021-10-31 06:24	14.013	-90.038	1.2	1.9	4	8	G4	DEPARTAMENTO DE JUTIAPA
679	2021-10-31 06:27	14.017	-90.035	0.8	1.1	4	8	G4	DEPARTAMENTO DE JUTIAPA
680	2021-10-31 06:31	14.007	-90.041	0.0	1.8	4	8	G4	DEPARTAMENTO DE JUTIAPA
681	2021-10-31 06:33	13.103	-90.482	14.4	3.9	7	11	G1	OCÉANO PACÍFICO
682	2021-10-31 06:36	13.968	-90.040	4.0	3.2	9	12	G4	DEPARTAMENTO DE JUTIAPA
683	2021-10-31 06:49	14.016	-90.040	0.0	1.7	3	6	G4	DEPARTAMENTO DE JUTIAPA
684	2021-10-31 06:53	14.009	-90.040	0.1	1.7	4	8	G4	DEPARTAMENTO DE JUTIAPA
685	2021-10-31 06:57	14.037	-90.045	1.2	2.2	4	7	G4	DEPARTAMENTO DE JUTIAPA
686	2021-10-31 06:58	14.076	-90.018	1.2	1.8	4	7	G4	DEPARTAMENTO DE JUTIAPA
687	2021-10-31 07:00	14.032	-90.037	3.3	2.0	5	9	G4	DEPARTAMENTO DE JUTIAPA
688	2021-10-31 07:00	14.026	-90.041	1.5	1.5	4	6	G4	DEPARTAMENTO DE JUTIAPA
689	2021-10-31 07:00	14.026	-90.036	9.2	1.8	4	6	G4	DEPARTAMENTO DE JUTIAPA
690	2021-10-31 07:01	14.145	-89.768	5.8	2.1	6	10	G5	DEPARTAMENTO DE JUTIAPA
691	2021-10-31 07:04	14.023	-90.046	0.0	1.8	4	8	G4	DEPARTAMENTO DE JUTIAPA
692	2021-10-31 07:04	14.007	-90.033	1.2	2.0	3	5	G4	DEPARTAMENTO DE JUTIAPA
693	2021-10-31 07:06	14.079	-90.030	38.9	2.4	4	7	SUBDUCCION	DEPARTAMENTO DE JUTIAPA
694	2021-10-31 07:07	14.083	-91.579	26.6	3.2	5	7	SUBDUCCION	OCÉANO PACÍFICO-COSTAS DE SUCHITEPEQUEZ
695	2021-10-31 07:19	14.144	-89.767	7.0	3.0	12	22	G5	DEPARTAMENTO DE JUTIAPA
696	2021-10-31 07:21	14.027	-90.044	1.2	1.9	3	5	G4	DEPARTAMENTO DE JUTIAPA
697	2021-10-31 07:31	14.034	-90.021	1.2	2.4	3	6	G4	DEPARTAMENTO DE JUTIAPA
698	2021-10-31 07:34	15.013	-90.891	68.1	3.1	3	4	SUBDUCCION	DEPARTAMENTO DE QUICHE
699	2021-10-31 08:43	14.035	-90.051	5.1	2.6	6	12	G4	DEPARTAMENTO DE JUTIAPA
700	2021-10-31 10:23	15.059	-92.408	30.0	3.4	3	4	REGIONAL	TERRITORIO DE MEXICO
701	2021-10-31 11:02	14.011	-90.040	0.0	2.2	3	6	G4	DEPARTAMENTO DE JUTIAPA
702	2021-10-31 11:13	14.025	-90.047	0.1	1.7	3	5	G4	DEPARTAMENTO DE JUTIAPA
703	2021-10-31 11:25	14.001	-90.034	1.2	2.6	3	6	G4	DEPARTAMENTO DE JUTIAPA
704	2021-10-31 11:27	14.021	-90.045	1.5	2.5	3	5	G4	DEPARTAMENTO DE JUTIAPA
705	2021-10-31 11:50	13.150	-90.543	12.3	2.7	5	5	G1	OCÉANO PACÍFICO
706	2021-10-31 14:47	14.052	-90.041	2.8	1.7	4	6	G4	DEPARTAMENTO DE JUTIAPA
707	2021-10-31 17:15	14.040	-90.021	8.6	2.9	3	5	G4	DEPARTAMENTO DE JUTIAPA
708	2021-10-31 17:52	13.223	-89.641	45.4	3.6	6	6	REGIONAL	OCÉANO PACÍFICO
709	2021-10-31 17:57	14.032	-90.049	3.6	1.3	4	5	G4	DEPARTAMENTO DE JUTIAPA
710	2021-10-31 18:01	14.024	-90.034	3.7	1.6	5	9	G4	DEPARTAMENTO DE JUTIAPA
711	2021-10-31 18:04	14.003	-90.034	1.2	1.3	4	6	G4	DEPARTAMENTO DE JUTIAPA
712	2021-10-31 18:10	12.923	-89.182	4.7	3.4	4	5	REGIONAL	OCÉANO PACÍFICO
713	2021-10-31 18:15	14.285	-90.015	50.0	3.3	8	8	SUBDUCCION	DEPARTAMENTO DE JUTIAPA

Continúa en la siguiente página...

Cuadro 3: ...continuación

No.	Tiempo de origen	Lat	Lon	Prof	M	NST	NF	ZS	REG
714	2021-10-31 18:19	14.023	-90.050	1.1	2.0	4	8	G4	DEPARTAMENTO DE JUTIAPA
715	2021-10-31 18:30	13.651	-90.767	31.5	3.4	4	8	SUBDUCCION	OCEANO PACIFICO-COSTAS DE ESCUINTLA
716	2021-10-31 19:05	14.024	-90.042	0.0	2.1	5	9	G4	DEPARTAMENTO DE JUTIAPA
717	2021-10-31 19:21	14.024	-90.047	0.1	2.4	5	8	G4	DEPARTAMENTO DE JUTIAPA
718	2021-10-31 19:31	14.012	-90.032	4.0	1.7	5	8	G4	DEPARTAMENTO DE JUTIAPA
719	2021-10-31 19:54	14.026	-90.042	0.1	1.8	4	7	G4	DEPARTAMENTO DE JUTIAPA
720	2021-10-31 20:01	14.035	-90.035	4.6	2.3	5	8	G4	DEPARTAMENTO DE JUTIAPA
721	2021-10-31 20:04	14.018	-90.033	0.0	1.9	4	8	G4	DEPARTAMENTO DE JUTIAPA
722	2021-10-31 20:17	14.002	-90.035	2.0	2.5	4	8	G4	DEPARTAMENTO DE JUTIAPA
723	2021-10-31 20:25	14.026	-90.046	0.0	2.1	4	7	G4	DEPARTAMENTO DE JUTIAPA
724	2021-10-31 20:28	14.031	-90.048	0.0	2.1	4	8	G4	DEPARTAMENTO DE JUTIAPA
725	2021-10-31 21:07	12.868	-88.797	25.3	4.9	35	54	REGIONAL	OCEANO PACÍFICO
726	2021-10-31 21:46	14.021	-90.031	0.7	1.3	4	8	G4	DEPARTAMENTO DE JUTIAPA
727	2021-10-31 21:46	14.022	-90.030	0.0	1.1	4	8	G4	DEPARTAMENTO DE JUTIAPA
728	2021-10-31 21:55	14.029	-90.050	6.2	2.5	7	14	G4	DEPARTAMENTO DE JUTIAPA
729	2021-10-31 22:43	15.406	-91.757	172.1	4.1	11	21	SUBDUCCION	DEPARTAMENTO DE HUEHUETENANGO
730	2021-10-31 23:01	14.029	-90.052	0.0	2.1	4	8	G4	DEPARTAMENTO DE JUTIAPA
731	2021-10-31 23:03	14.014	-90.039	0.1	2.2	4	8	G4	DEPARTAMENTO DE JUTIAPA
732	2021-10-31 23:04	14.019	-90.041	0.0	1.7	4	7	G4	DEPARTAMENTO DE JUTIAPA
733	2021-10-31 23:05	14.026	-90.048	0.0	1.8	4	8	G4	DEPARTAMENTO DE JUTIAPA

(fin del cuadro)

Donde:

Tiempo de origen	Hora en que se generó el sismo (UTC -06:00:00)
Lat	Latitud Norte del epicentro.
Lon	Longitud Oeste del epicentro.
Prof	Profundidad del sismo en kilómetros.
M	Magnitud sísmica estimada.
NST	Número de estaciones que registraron el sismo.
NF	Número de fases.
ZS	Zona Sísmica.
REG	Región epicentral.
	Eventos sísmicos reportados sensibles