

REPORTE DE LA ACTIVIDAD SÍSMICA EN EL PAIS DURANTE MES DE NOVIEMBRE DEL AÑO 2021

Fecha de emisión: jueves 2023-11-23 11:55

Toda la información presentada en este reporte
es de carácter **preliminar** y se encuentra sujeta a cambios.

Cuadro 1: TABLA RESUMEN

período	sismos registrados*	sismos sensibles
domingo(2021-10-31)	5	0
lunes(2021-11-01)	225	1
martes(2021-11-02)	83	0
miércoles(2021-11-03)	68	2
jueves(2021-11-04)	102	3
viernes(2021-11-05)	66	4
sábado(2021-11-06)	120	7
domingo(2021-11-07)	102	2
lunes(2021-11-08)	94	3
martes(2021-11-09)	30	0
miércoles(2021-11-10)	19	1
jueves(2021-11-11)	37	0
viernes(2021-11-12)	33	0
sábado(2021-11-13)	11	2
domingo(2021-11-14)	19	0
lunes(2021-11-15)	11	0
martes(2021-11-16)	27	2
miércoles(2021-11-17)	20	1
jueves(2021-11-18)	37	6
viernes(2021-11-19)	3	0
sábado(2021-11-20)	5	0
domingo(2021-11-21)	8	0
lunes(2021-11-22)	17	1
martes(2021-11-23)	11	0
miércoles(2021-11-24)	10	0
jueves(2021-11-25)	6	1
viernes(2021-11-26)	4	0
sábado(2021-11-27)	8	0
domingo(2021-11-28)	9	0
lunes(2021-11-29)	8	0
martes(2021-11-30)	6	0
TOTAL	1204	36

(fin del cuadro)

Cuadro 2: sismos localizados

ZONA	sismos registrados
cortical	1030
subduccion	127
regional	47
TOTAL	1204

(fin del cuadro)

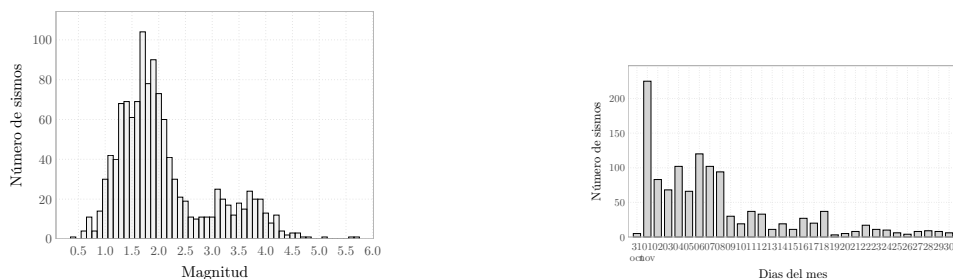
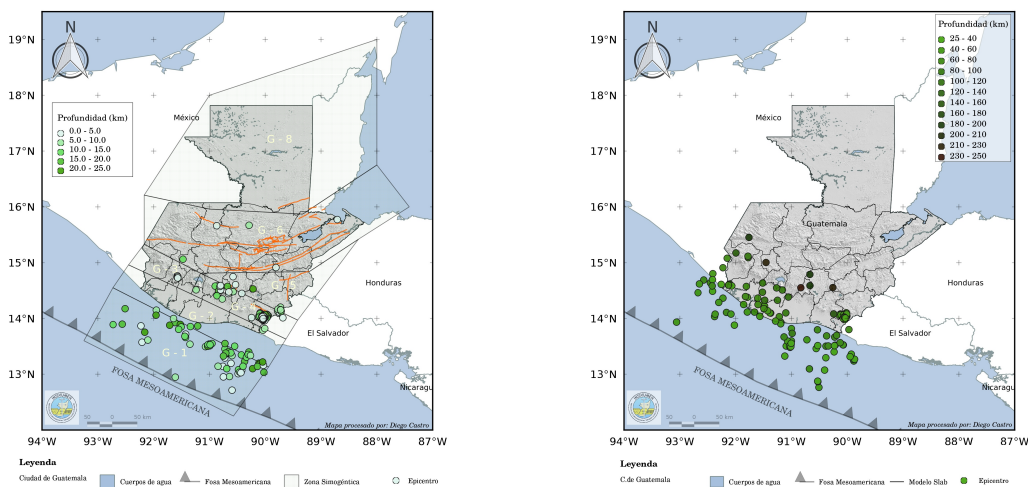
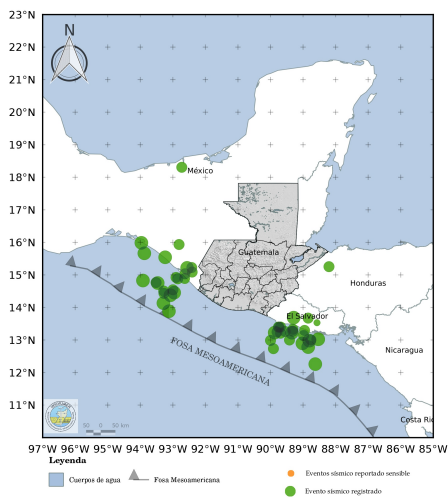


Figura 1: Histograma de sismos registrados en la semana



(a) 1030 sismos corticales

(b) 127 sismos de subducción



(c) 47 sismos de regionales y distantes

Figura 2: Clasificación de los 1204 eventos sísmicos según su fuente sísmica

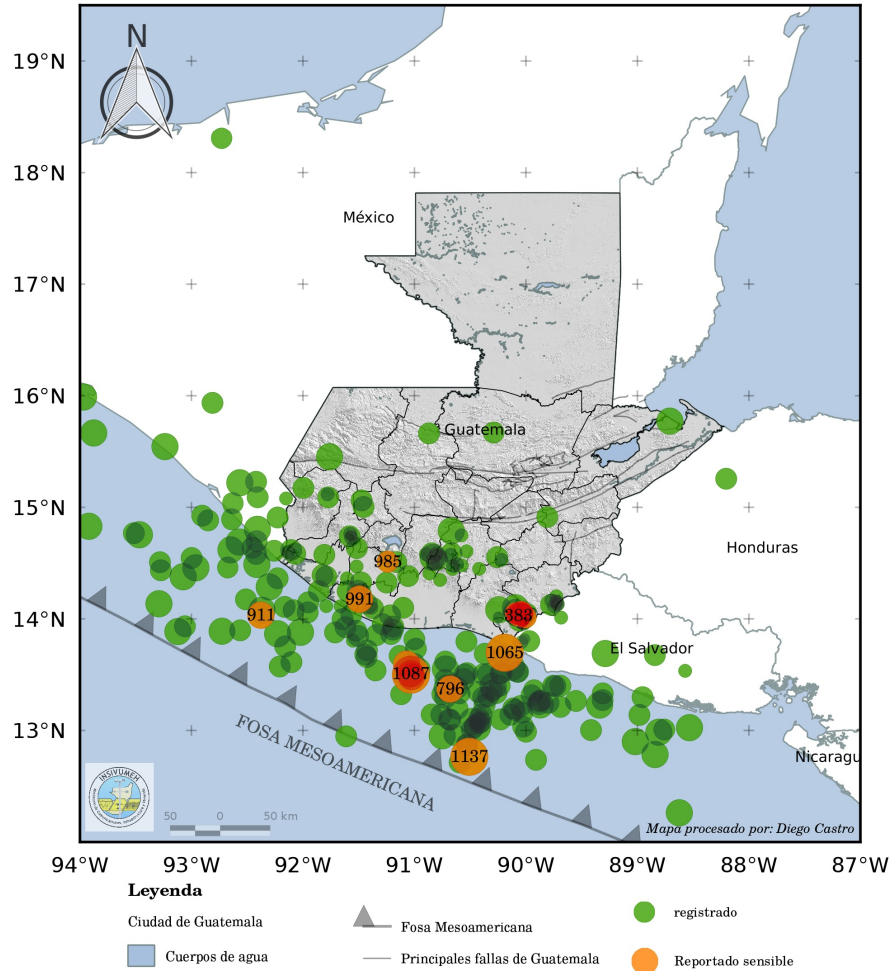


Figura 3: Localización geográfica de los 1204 eventos sísmicos registrados durante la semana.

Cuadro 3: Información de los eventos sísmicos registrados

No.	Tiempo de origen	Lat	Lon	Prof	M	NST	NF	ZS	REG
1	2021-11-01 01:37	12.984	-88.808	30.5	4.6	19	23	REGIONAL	OCEANO PACIFICO-COSTAS DE EL SALVADOR
2	2021-11-01 02:00	14.052	-90.043	4.5	2.9	9	18	G4	DEPARTAMENTO DE JUTIAPA
3	2021-11-01 02:17	15.088	-91.773	137.4	3.8	8	8	SUBDUCCION	DEPARTAMENTO DE SAN MARCOS
4	2021-11-01 02:41	14.688	-92.570	66.5	4.1	14	23	SUBDUCCION	OCEANO PACIFICO-COSTAS DE MEXICO
5	2021-11-01 04:18	14.587	-90.844	1.1	3.7	18	31	G4	DEPARTAMENTO DE CHIMALTENANGO
6	2021-11-01 06:21	14.019	-90.041	0.0	1.0	4	7	G4	DEPARTAMENTO DE JUTIAPA
7	2021-11-01 06:21	14.015	-90.038	0.8	1.9	3	5	G4	DEPARTAMENTO DE JUTIAPA
8	2021-11-01 06:22	14.016	-90.040	0.1	1.3	4	7	G4	DEPARTAMENTO DE JUTIAPA
9	2021-11-01 07:25	14.003	-90.043	0.4	1.4	4	6	G4	DEPARTAMENTO DE JUTIAPA
10	2021-11-01 07:26	14.012	-90.041	0.0	2.0	4	8	G4	DEPARTAMENTO DE JUTIAPA
11	2021-11-01 07:34	14.010	-90.038	1.3	2.2	4	8	G4	DEPARTAMENTO DE JUTIAPA
12	2021-11-01 07:43	14.021	-90.032	0.4	1.3	4	7	G4	DEPARTAMENTO DE JUTIAPA
13	2021-11-01 07:45	14.014	-90.038	0.9	1.7	4	8	G4	DEPARTAMENTO DE JUTIAPA

Continúa en la siguiente página...

Cuadro 3: ...continuación

No.	Tiempo de origen	Lat	Lon	Prof	M	NST	NF	ZS	REG
14	2021-11-01 07:56	14.020	-90.032	0.7	1.0	4	8	G4	DEPARTAMENTO DE JUTIAPA
15	2021-11-01 07:58	14.033	-90.047	1.9	1.3	4	6	G4	DEPARTAMENTO DE JUTIAPA
16	2021-11-01 07:58	14.490	-90.616	1.3	2.0	3	6	G4	DEPARTAMENTO DE GUATEMALA
17	2021-11-01 08:02	14.021	-90.028	1.2	0.9	4	7	G4	DEPARTAMENTO DE JUTIAPA
18	2021-11-01 08:30	14.025	-90.028	1.5	2.0	6	11	G4	DEPARTAMENTO DE JUTIAPA
19	2021-11-01 08:49	14.020	-90.028	1.2	1.2	4	7	G4	DEPARTAMENTO DE JUTIAPA
20	2021-11-01 08:49	14.022	-90.028	1.2	1.7	4	8	G4	DEPARTAMENTO DE JUTIAPA
21	2021-11-01 09:04	14.032	-90.043	0.5	2.2	5	10	G4	DEPARTAMENTO DE JUTIAPA
22	2021-11-01 09:05	14.033	-90.046	1.2	1.5	4	7	G4	DEPARTAMENTO DE JUTIAPA
23	2021-11-01 09:27	14.024	-90.035	0.5	1.7	4	8	G4	DEPARTAMENTO DE JUTIAPA
24	2021-11-01 09:40	13.332	-89.311	55.1	3.7	3	4	REGIONAL	OCEANO PACIFICO-COSTAS DE EL SALVADOR
25	2021-11-01 09:51	14.025	-90.039	3.6	2.3	9	15	G4	DEPARTAMENTO DE JUTIAPA
26	2021-11-01 10:03	14.014	-90.036	0.5	1.6	4	8	G4	DEPARTAMENTO DE JUTIAPA
27	2021-11-01 10:05	14.021	-90.036	1.0	1.8	5	9	G4	DEPARTAMENTO DE JUTIAPA
28	2021-11-01 10:07	14.013	-90.040	0.3	1.9	4	8	G4	DEPARTAMENTO DE JUTIAPA
29	2021-11-01 10:19	14.048	-89.945	13.5	0.9	4	8	G4	TERRITORIO DE EL SALVADOR
30	2021-11-01 10:22	14.028	-90.048	0.1	1.8	4	7	G4	DEPARTAMENTO DE JUTIAPA
31	2021-11-01 10:22	14.029	-90.051	0.0	1.9	4	8	G4	DEPARTAMENTO DE JUTIAPA
32	2021-11-01 10:24	14.015	-90.245	5.0	1.9	4	8	G4	DEPARTAMENTO DE SANTA ROSA
33	2021-11-01 10:32	14.021	-90.034	0.6	0.7	4	8	G4	DEPARTAMENTO DE JUTIAPA
34	2021-11-01 10:32	14.023	-90.032	1.3	1.7	4	6	G4	DEPARTAMENTO DE JUTIAPA
35	2021-11-01 10:33	14.028	-90.043	1.2	1.5	4	7	G4	DEPARTAMENTO DE JUTIAPA
36	2021-11-01 10:34	14.017	-90.032	0.4	1.7	4	7	G4	DEPARTAMENTO DE JUTIAPA
37	2021-11-01 10:42	14.579	-90.897	13.1	2.0	4	8	G4	DEPARTAMENTO DE CHIMALTENANGO
38	2021-11-01 10:52	14.015	-90.025	1.4	1.1	4	8	G4	DEPARTAMENTO DE JUTIAPA
39	2021-11-01 10:52	14.020	-90.032	0.0	1.3	4	8	G4	DEPARTAMENTO DE JUTIAPA
40	2021-11-01 10:53	14.018	-90.033	0.0	0.7	4	7	G4	DEPARTAMENTO DE JUTIAPA
41	2021-11-01 10:54	14.029	-90.027	6.1	1.8	4	7	G4	DEPARTAMENTO DE JUTIAPA
42	2021-11-01 10:57	14.022	-90.030	0.1	1.1	4	7	G4	DEPARTAMENTO DE JUTIAPA
43	2021-11-01 10:57	14.032	-90.052	1.0	2.3	5	9	G4	DEPARTAMENTO DE JUTIAPA
44	2021-11-01 11:00	14.017	-90.026	9.0	1.9	4	7	G4	DEPARTAMENTO DE JUTIAPA
45	2021-11-01 11:07	14.020	-90.042	0.0	1.2	4	5	G4	DEPARTAMENTO DE JUTIAPA
46	2021-11-01 11:07	14.019	-90.033	0.0	1.4	4	7	G4	DEPARTAMENTO DE JUTIAPA
47	2021-11-01 11:11	14.030	-90.051	0.0	2.1	4	7	G4	DEPARTAMENTO DE JUTIAPA
48	2021-11-01 11:44	14.005	-90.032	1.3	1.8	4	7	G4	DEPARTAMENTO DE JUTIAPA
49	2021-11-01 11:49	14.012	-90.033	1.2	2.4	4	6	G4	DEPARTAMENTO DE JUTIAPA
50	2021-11-01 11:54	14.036	-90.053	1.3	2.1	4	8	G4	DEPARTAMENTO DE JUTIAPA
51	2021-11-01 12:07	14.013	-90.036	3.1	2.3	5	9	G4	DEPARTAMENTO DE JUTIAPA
52	2021-11-01 12:10	14.494	-90.834	17.0	2.0	4	7	G4	DEPARTAMENTO DE SACATEPEQUEZ
53	2021-11-01 12:17	14.588	-90.667	187.8	3.5	7	9	SUBDUCCION	DEPARTAMENTO DE SACATEPEQUEZ
54	2021-11-01 12:28	14.022	-90.030	4.5	2.0	5	10	G4	DEPARTAMENTO DE JUTIAPA
55	2021-11-01 12:29	14.064	-90.005	1.2	1.8	4	8	G4	DEPARTAMENTO DE JUTIAPA
56	2021-11-01 12:32	14.014	-90.035	1.1	1.7	4	8	G4	DEPARTAMENTO DE JUTIAPA
57	2021-11-01 12:32	14.019	-90.001	6.3	1.5	4	8	G4	DEPARTAMENTO DE JUTIAPA
58	2021-11-01 12:41	14.066	-89.994	1.2	1.2	4	8	G4	DEPARTAMENTO DE JUTIAPA
59	2021-11-01 12:42	14.012	-90.037	1.1	1.6	4	7	G4	DEPARTAMENTO DE JUTIAPA
60	2021-11-01 12:43	14.325	-91.249	88.3	3.0	6	9	SUBDUCCION	DEPARTAMENTO DE SUCHITEPEQUEZ
61	2021-11-01 12:44	14.023	-90.044	1.6	1.2	4	8	G4	DEPARTAMENTO DE JUTIAPA
62	2021-11-01 12:48	14.022	-90.026	1.2	0.8	4	8	G4	DEPARTAMENTO DE JUTIAPA
63	2021-11-01 12:56	14.014	-90.025	1.5	1.6	4	7	G4	DEPARTAMENTO DE JUTIAPA

Continúa en la siguiente página...

Cuadro 3: ...continuación

No.	Tiempo de origen	Lat	Lon	Prof	M	NST	NF	ZS	REG
64	2021-11-01 12:59	14.061	-90.013	1.2	1.2	4	8	G4	DEPARTAMENTO DE JUTIAPA
65	2021-11-01 13:06	13.996	-90.039	1.1	1.3	4	8	G4	DEPARTAMENTO DE JUTIAPA
66	2021-11-01 13:07	14.016	-90.028	0.9	0.9	4	7	G4	DEPARTAMENTO DE JUTIAPA
67	2021-11-01 13:09	14.029	-90.046	1.2	1.6	4	7	G4	DEPARTAMENTO DE JUTIAPA
68	2021-11-01 13:14	14.028	-90.045	1.0	1.3	4	8	G4	DEPARTAMENTO DE JUTIAPA
69	2021-11-01 13:19	14.016	-90.037	1.3	1.4	4	8	G4	DEPARTAMENTO DE JUTIAPA
70	2021-11-01 13:23	13.988	-90.045	0.0	1.8	4	8	G4	DEPARTAMENTO DE JUTIAPA
71	2021-11-01 13:27	14.023	-90.023	1.5	1.8	4	7	G4	DEPARTAMENTO DE JUTIAPA
72	2021-11-01 13:29	13.984	-90.038	16.1	1.9	4	8	G4	DEPARTAMENTO DE JUTIAPA
73	2021-11-01 13:39	14.019	-90.024	1.2	1.2	4	8	G4	DEPARTAMENTO DE JUTIAPA
74	2021-11-01 13:40	14.026	-90.047	0.0	1.4	4	7	G4	DEPARTAMENTO DE JUTIAPA
75	2021-11-01 13:47	14.030	-90.044	0.0	1.8	4	8	G4	DEPARTAMENTO DE JUTIAPA
76	2021-11-01 13:54	14.025	-90.050	1.2	1.3	4	7	G4	DEPARTAMENTO DE JUTIAPA
77	2021-11-01 13:54	13.988	-90.058	1.2	1.6	4	7	G4	DEPARTAMENTO DE JUTIAPA
78	2021-11-01 13:56	14.016	-90.053	0.0	0.7	4	8	G4	DEPARTAMENTO DE JUTIAPA
79	2021-11-01 13:59	14.015	-90.037	0.0	1.8	4	7	G4	DEPARTAMENTO DE JUTIAPA
80	2021-11-01 14:08	14.004	-90.041	0.3	1.9	4	6	G4	DEPARTAMENTO DE JUTIAPA
81	2021-11-01 14:09	14.019	-90.044	0.8	1.1	4	8	G4	DEPARTAMENTO DE JUTIAPA
82	2021-11-01 14:12	14.018	-90.051	0.0	1.4	3	5	G4	DEPARTAMENTO DE JUTIAPA
83	2021-11-01 14:27	14.012	-90.037	0.0	1.3	4	8	G4	DEPARTAMENTO DE JUTIAPA
84	2021-11-01 14:42	14.042	-90.051	0.1	1.8	4	8	G4	DEPARTAMENTO DE JUTIAPA
85	2021-11-01 14:42	14.030	-90.051	0.0	1.6	4	8	G4	DEPARTAMENTO DE JUTIAPA
86	2021-11-01 14:49	14.034	-90.051	0.1	1.7	4	7	G4	DEPARTAMENTO DE JUTIAPA
87	2021-11-01 14:51	14.020	-90.037	0.0	1.7	4	8	G4	DEPARTAMENTO DE JUTIAPA
88	2021-11-01 14:56	13.992	-90.045	0.5	1.8	4	8	G4	DEPARTAMENTO DE JUTIAPA
89	2021-11-01 15:25	14.020	-90.006	1.3	1.7	3	7	G4	DEPARTAMENTO DE JUTIAPA
90	2021-11-01 15:38	14.024	-90.043	0.5	0.9	4	8	G4	DEPARTAMENTO DE JUTIAPA
91	2021-11-01 15:56	13.789	-90.041	6.3	2.2	3	6	G2	TERRITORIO DE EL SALVADOR
92	2021-11-01 16:00	13.272	-89.312	54.2	3.7	5	6	REGIONAL	OCEANO PACIFICO-COSTAS DE EL SALVADOR
93	2021-11-01 16:06	14.011	-90.040	0.2	1.8	4	8	G4	DEPARTAMENTO DE JUTIAPA
94	2021-11-01 16:32	14.007	-90.036	0.0	1.3	3	6	G4	DEPARTAMENTO DE JUTIAPA
95	2021-11-01 16:38	14.924	-92.906	24.1	3.7	4	5	REGIONAL	OCEANO PACIFICO-COSTAS DE MEXICO
96	2021-11-01 16:49	13.550	-90.953	14.2	3.2	10	13	G1	OCEANO PACÍFICO
97	2021-11-01 17:03	14.003	-90.037	1.3	1.7	4	8	G4	DEPARTAMENTO DE JUTIAPA
98	2021-11-01 17:21	14.007	-90.035	1.0	1.6	4	8	G4	DEPARTAMENTO DE JUTIAPA
99	2021-11-01 17:41	14.026	-90.045	0.0	1.6	4	8	G4	DEPARTAMENTO DE JUTIAPA
100	2021-11-01 18:11	14.011	-90.040	0.3	1.2	4	8	G4	DEPARTAMENTO DE JUTIAPA
101	2021-11-01 18:12	14.020	-90.041	0.1	1.0	4	8	G4	DEPARTAMENTO DE JUTIAPA
102	2021-11-01 18:12	14.001	-90.032	1.1	1.7	4	8	G4	DEPARTAMENTO DE JUTIAPA
103	2021-11-01 18:13	13.996	-90.048	1.4	1.1	4	8	G4	DEPARTAMENTO DE JUTIAPA
104	2021-11-01 18:14	14.002	-90.033	1.1	1.6	3	6	G4	DEPARTAMENTO DE JUTIAPA
105	2021-11-01 18:42	14.010	-90.048	1.1	1.4	4	7	G4	DEPARTAMENTO DE JUTIAPA
106	2021-11-01 18:50	14.008	-90.043	0.0	1.7	3	7	G4	DEPARTAMENTO DE JUTIAPA
107	2021-11-01 18:54	14.032	-90.034	17.9	1.9	3	5	G4	DEPARTAMENTO DE JUTIAPA
108	2021-11-01 18:55	14.029	-90.042	8.5	1.6	3	6	G4	DEPARTAMENTO DE JUTIAPA
109	2021-11-01 18:56	14.002	-90.055	1.1	1.1	4	8	G4	DEPARTAMENTO DE JUTIAPA
110	2021-11-01 18:58	14.020	-90.048	0.2	1.6	4	8	G4	DEPARTAMENTO DE JUTIAPA
111	2021-11-01 18:59	14.020	-90.057	0.0	0.7	4	8	G4	DEPARTAMENTO DE JUTIAPA
112	2021-11-01 19:04	14.035	-90.046	1.6	0.7	4	8	G4	DEPARTAMENTO DE JUTIAPA
113	2021-11-01 19:07	14.015	-90.040	0.0	1.4	4	9	G4	DEPARTAMENTO DE JUTIAPA

Continúa en la siguiente página...

Cuadro 3: ...continuación

No.	Tiempo de origen	Lat	Lon	Prof	M	NST	NF	ZS	REG
114	2021-11-01 19:07	14.618	-92.648	49.5	4.4	7	7	SUBDUCCION	OCEANO PACIFICO-COSTAS DE MEXICO
115	2021-11-01 19:12	14.028	-90.045	0.0	1.0	4	7	G4	DEPARTAMENTO DE JUTIAPA
116	2021-11-01 19:13	13.994	-90.047	0.7	1.2	4	7	G4	DEPARTAMENTO DE JUTIAPA
117	2021-11-01 19:19	14.457	-92.963	51.3	4.1	7	7	REGIONAL	OCÉANO PACÍFICO
118	2021-11-01 19:23	13.994	-90.049	0.5	1.5	4	8	G4	DEPARTAMENTO DE JUTIAPA
119	2021-11-01 19:27	14.024	-90.042	0.0	1.2	4	7	G4	DEPARTAMENTO DE JUTIAPA
120	2021-11-01 19:27	14.377	-93.077	29.1	4.0	7	9	REGIONAL	OCÉANO PACÍFICO
121	2021-11-01 19:33	14.016	-90.037	0.1	1.3	4	8	G4	DEPARTAMENTO DE JUTIAPA
122	2021-11-01 19:36	14.019	-90.038	0.0	0.6	4	7	G4	DEPARTAMENTO DE JUTIAPA
123	2021-11-01 19:39	14.016	-90.038	0.0	1.3	4	8	G4	DEPARTAMENTO DE JUTIAPA
124	2021-11-01 19:42	14.014	-90.037	1.6	2.0	3	7	G4	DEPARTAMENTO DE JUTIAPA
125	2021-11-01 19:43	14.031	-90.052	0.0	1.4	3	6	G4	DEPARTAMENTO DE JUTIAPA
126	2021-11-01 19:55	14.024	-90.036	0.0	1.7	4	8	G4	DEPARTAMENTO DE JUTIAPA
127	2021-11-01 19:57	14.036	-90.038	0.8	1.7	3	6	G4	DEPARTAMENTO DE JUTIAPA
128	2021-11-01 20:05	14.002	-90.046	0.8	1.9	4	7	G4	DEPARTAMENTO DE JUTIAPA
129	2021-11-01 20:07	14.009	-90.037	0.0	1.5	4	8	G4	DEPARTAMENTO DE JUTIAPA
130	2021-11-01 20:17	14.010	-90.064	1.1	1.0	4	6	G4	DEPARTAMENTO DE JUTIAPA
131	2021-11-01 20:19	14.010	-90.036	0.4	2.1	3	7	G4	DEPARTAMENTO DE JUTIAPA
132	2021-11-01 20:20	14.035	-90.038	1.2	1.9	3	6	G4	DEPARTAMENTO DE JUTIAPA
133	2021-11-01 20:24	14.034	-90.040	0.0	0.6	4	8	G4	DEPARTAMENTO DE JUTIAPA
134	2021-11-01 20:24	14.026	-90.045	0.0	1.0	4	7	G4	DEPARTAMENTO DE JUTIAPA
135	2021-11-01 20:26	14.029	-90.049	0.0	1.2	4	8	G4	DEPARTAMENTO DE JUTIAPA
136	2021-11-01 20:26	14.035	-90.048	7.2	1.0	4	8	G4	DEPARTAMENTO DE JUTIAPA
137	2021-11-01 20:28	14.024	-90.051	0.3	1.2	4	8	G4	DEPARTAMENTO DE JUTIAPA
138	2021-11-01 20:29	14.032	-90.047	0.2	1.7	3	7	G4	DEPARTAMENTO DE JUTIAPA
139	2021-11-01 20:32	14.024	-90.052	0.1	1.4	4	8	G4	DEPARTAMENTO DE JUTIAPA
140	2021-11-01 20:40	14.025	-90.047	0.1	1.3	4	7	G4	DEPARTAMENTO DE JUTIAPA
141	2021-11-01 20:45	14.031	-90.050	0.1	1.4	3	6	G4	DEPARTAMENTO DE JUTIAPA
142	2021-11-01 20:54	14.036	-90.052	0.0	1.3	3	6	G4	DEPARTAMENTO DE JUTIAPA
143	2021-11-01 21:02	14.044	-90.051	1.1	1.6	4	8	G4	DEPARTAMENTO DE JUTIAPA
144	2021-11-01 21:02	14.004	-90.035	1.7	2.1	4	8	G4	DEPARTAMENTO DE JUTIAPA
145	2021-11-01 21:09	14.011	-90.045	0.9	1.2	4	8	G4	DEPARTAMENTO DE JUTIAPA
146	2021-11-01 21:11	14.007	-90.031	1.1	1.3	4	8	G4	DEPARTAMENTO DE JUTIAPA
147	2021-11-01 21:14	14.015	-90.038	0.0	1.4	4	8	G4	DEPARTAMENTO DE JUTIAPA
148	2021-11-01 21:22	14.023	-90.036	0.0	1.1	4	7	G4	DEPARTAMENTO DE JUTIAPA
149	2021-11-01 21:22	14.014	-90.040	0.7	1.1	4	8	G4	DEPARTAMENTO DE JUTIAPA
150	2021-11-01 21:24	14.022	-90.035	0.0	1.1	4	7	G4	DEPARTAMENTO DE JUTIAPA
151	2021-11-01 21:24	14.011	-90.038	1.2	0.8	4	8	G4	DEPARTAMENTO DE JUTIAPA
152	2021-11-01 21:27	13.989	-90.046	0.4	1.6	4	8	G4	DEPARTAMENTO DE JUTIAPA
153	2021-11-01 21:33	14.036	-90.044	1.1	1.5	4	8	G4	DEPARTAMENTO DE JUTIAPA
154	2021-11-01 21:33	14.028	-90.048	0.0	1.2	4	7	G4	DEPARTAMENTO DE JUTIAPA
155	2021-11-01 21:36	14.045	-90.054	0.7	1.0	4	7	G4	DEPARTAMENTO DE JUTIAPA
156	2021-11-01 21:36	14.018	-90.042	0.4	1.9	4	8	G4	DEPARTAMENTO DE JUTIAPA
157	2021-11-01 21:37	14.034	-90.053	0.1	1.8	4	7	G4	DEPARTAMENTO DE JUTIAPA
158	2021-11-01 21:42	14.022	-90.036	0.0	1.0	4	7	G4	DEPARTAMENTO DE JUTIAPA
159	2021-11-01 21:45	14.016	-90.039	1.0	1.3	4	8	G4	DEPARTAMENTO DE JUTIAPA
160	2021-11-01 21:45	14.034	-90.052	0.1	1.7	4	8	G4	DEPARTAMENTO DE JUTIAPA
161	2021-11-01 21:48	14.018	-90.037	0.1	1.0	4	8	G4	DEPARTAMENTO DE JUTIAPA
162	2021-11-01 21:55	14.036	-90.053	0.0	1.1	3	6	G4	DEPARTAMENTO DE JUTIAPA
163	2021-11-01 21:57	14.041	-90.040	4.1	1.3	3	6	G4	DEPARTAMENTO DE JUTIAPA

Continúa en la siguiente página...

Cuadro 3: ...continuación

No.	Tiempo de origen	Lat	Lon	Prof	M	NST	NF	ZS	REG
164	2021-11-01 22:01	14.024	-90.036	0.0	1.0	4	8	G4	DEPARTAMENTO DE JUTIAPA
165	2021-11-01 22:01	14.036	-90.025	2.5	2.3	5	9	G4	DEPARTAMENTO DE JUTIAPA
166	2021-11-01 22:04	14.047	-90.044	6.8	1.7	3	7	G4	DEPARTAMENTO DE JUTIAPA
167	2021-11-01 22:04	14.025	-90.038	0.0	1.3	4	8	G4	DEPARTAMENTO DE JUTIAPA
168	2021-11-01 22:05	14.018	-90.042	0.6	1.7	4	7	G4	DEPARTAMENTO DE JUTIAPA
169	2021-11-01 22:08	14.023	-90.037	0.0	1.9	4	8	G4	DEPARTAMENTO DE JUTIAPA
170	2021-11-01 22:09	14.016	-90.041	3.9	2.9	9	17	G4	DEPARTAMENTO DE JUTIAPA
171	2021-11-01 22:11	14.023	-90.036	0.0	1.4	4	8	G4	DEPARTAMENTO DE JUTIAPA
172	2021-11-01 22:14	14.046	-90.054	1.2	2.0	4	7	G4	DEPARTAMENTO DE JUTIAPA
173	2021-11-01 22:16	14.027	-90.046	0.0	1.8	4	7	G4	DEPARTAMENTO DE JUTIAPA
174	2021-11-01 22:17	14.024	-90.033	1.4	1.6	4	7	G4	DEPARTAMENTO DE JUTIAPA
175	2021-11-01 22:19	14.019	-90.036	0.6	1.2	4	7	G4	DEPARTAMENTO DE JUTIAPA
176	2021-11-01 22:26	14.020	-90.026	6.2	1.0	3	7	G4	DEPARTAMENTO DE JUTIAPA
177	2021-11-01 22:33	14.018	-90.028	1.3	1.1	4	8	G4	DEPARTAMENTO DE JUTIAPA
178	2021-11-01 22:35	14.026	-90.041	6.9	1.6	4	7	G4	DEPARTAMENTO DE JUTIAPA
179	2021-11-01 22:35	14.004	-90.034	1.3	1.9	4	8	G4	DEPARTAMENTO DE JUTIAPA
180	2021-11-01 22:36	14.014	-90.037	1.4	1.8	4	8	G4	DEPARTAMENTO DE JUTIAPA
181	2021-11-01 22:45	14.027	-90.041	0.0	1.7	4	8	G4	DEPARTAMENTO DE JUTIAPA
182	2021-11-01 22:47	14.007	-90.033	1.2	1.0	3	7	G4	DEPARTAMENTO DE JUTIAPA
183	2021-11-01 22:48	14.006	-90.042	1.1	1.5	3	6	G4	DEPARTAMENTO DE JUTIAPA
184	2021-11-01 22:51	14.011	-90.036	1.6	1.7	4	8	G4	DEPARTAMENTO DE JUTIAPA
185	2021-11-01 22:58	13.982	-90.056	33.3	1.5	4	7	SUBDUCCION	DEPARTAMENTO DE JUTIAPA
186	2021-11-01 22:59	14.016	-90.037	0.0	1.5	4	8	G4	DEPARTAMENTO DE JUTIAPA
187	2021-11-01 22:59	14.025	-90.043	0.1	1.9	4	7	G4	DEPARTAMENTO DE JUTIAPA
188	2021-11-01 22:59	14.030	-90.051	0.0	1.4	3	7	G4	DEPARTAMENTO DE JUTIAPA
189	2021-11-01 23:01	14.028	-90.038	1.4	1.0	4	6	G4	DEPARTAMENTO DE JUTIAPA
190	2021-11-01 23:02	14.011	-90.045	0.0	2.1	4	7	G4	DEPARTAMENTO DE JUTIAPA
191	2021-11-01 23:04	14.004	-90.035	1.1	1.9	4	8	G4	DEPARTAMENTO DE JUTIAPA
192	2021-11-01 23:12	13.995	-90.044	3.1	1.8	6	11	G4	DEPARTAMENTO DE JUTIAPA
193	2021-11-01 23:12	13.965	-90.038	1.1	2.0	4	7	G4	DEPARTAMENTO DE JUTIAPA
194	2021-11-01 23:15	14.014	-90.042	0.1	1.9	4	7	G4	DEPARTAMENTO DE JUTIAPA
195	2021-11-01 23:16	14.053	-90.042	2.2	2.2	6	11	G4	DEPARTAMENTO DE JUTIAPA
196	2021-11-01 23:17	14.023	-90.048	0.0	2.0	4	7	G4	DEPARTAMENTO DE JUTIAPA
197	2021-11-01 23:17	14.031	-90.045	0.0	1.9	4	8	G4	DEPARTAMENTO DE JUTIAPA
198	2021-11-01 23:18	14.031	-90.047	0.0	1.7	4	7	G4	DEPARTAMENTO DE JUTIAPA
199	2021-11-01 23:24	14.014	-90.042	0.0	1.6	4	6	G4	DEPARTAMENTO DE JUTIAPA
200	2021-11-01 23:26	14.010	-90.044	1.0	1.7	4	7	G4	DEPARTAMENTO DE JUTIAPA
201	2021-11-01 23:28	14.019	-90.050	0.0	3.0	6	11	G4	DEPARTAMENTO DE JUTIAPA
202	2021-11-01 23:32	14.032	-90.050	0.0	1.7	4	8	G4	DEPARTAMENTO DE JUTIAPA
203	2021-11-01 23:34	14.025	-90.037	4.6	1.7	3	6	G4	DEPARTAMENTO DE JUTIAPA
204	2021-11-01 23:34	14.007	-90.036	0.0	2.0	3	5	G4	DEPARTAMENTO DE JUTIAPA
205	2021-11-01 23:39	14.011	-90.045	0.8	1.8	4	7	G4	DEPARTAMENTO DE JUTIAPA
206	2021-11-01 23:42	14.031	-90.039	0.7	1.7	4	8	G4	DEPARTAMENTO DE JUTIAPA
207	2021-11-01 23:42	14.025	-90.040	0.0	2.0	4	8	G4	DEPARTAMENTO DE JUTIAPA
208	2021-11-01 23:44	14.019	-90.037	0.0	1.7	4	7	G4	DEPARTAMENTO DE JUTIAPA
209	2021-11-01 23:50	14.029	-90.047	0.0	1.8	4	8	G4	DEPARTAMENTO DE JUTIAPA
210	2021-11-01 23:51	14.038	-90.028	6.6	1.8	4	7	G4	DEPARTAMENTO DE JUTIAPA
211	2021-11-01 23:52	14.020	-90.036	1.1	1.6	4	8	G4	DEPARTAMENTO DE JUTIAPA
212	2021-11-01 23:52	14.025	-90.044	0.0	1.5	4	8	G4	DEPARTAMENTO DE JUTIAPA
213	2021-11-01 23:53	14.013	-90.047	0.3	2.3	4	8	G4	DEPARTAMENTO DE JUTIAPA

Continúa en la siguiente página...

Cuadro 3: ...continuación

No.	Tiempo de origen	Lat	Lon	Prof	M	NST	NF	ZS	REG
214	2021-11-01 23:54	14.011	-90.040	0.0	2.3	4	8	G4	DEPARTAMENTO DE JUTIAPA
215	2021-11-01 23:54	14.013	-90.038	0.9	1.7	4	8	G4	DEPARTAMENTO DE JUTIAPA
216	2021-11-01 23:55	14.011	-90.032	0.8	1.6	4	7	G4	DEPARTAMENTO DE JUTIAPA
217	2021-11-01 23:56	14.019	-90.033	1.2	1.9	4	8	G4	DEPARTAMENTO DE JUTIAPA
218	2021-11-01 23:57	14.021	-90.040	0.0	0.7	4	8	G4	DEPARTAMENTO DE JUTIAPA
219	2021-11-01 23:58	14.012	-90.047	0.1	2.1	4	7	G4	DEPARTAMENTO DE JUTIAPA
220	2021-11-01 23:59	14.017	-90.056	0.1	1.1	3	5	G4	DEPARTAMENTO DE JUTIAPA
221	2021-11-02 02:32	14.148	-91.951	6.1	3.7	10	11	G1	OCEANO PACIFICO-COSTAS DE RETALHULEU
222	2021-11-02 02:34	13.003	-89.416	15.7	3.5	8	9	REGIONAL	OCEANO PACÍFICO
223	2021-11-02 02:40	14.029	-90.039	7.3	1.4	4	8	G4	DEPARTAMENTO DE JUTIAPA
224	2021-11-02 02:40	14.028	-90.046	0.0	1.9	4	8	G4	DEPARTAMENTO DE JUTIAPA
225	2021-11-02 02:46	14.029	-90.040	0.0	1.3	4	8	G4	DEPARTAMENTO DE JUTIAPA
226	2021-11-02 02:53	14.031	-90.042	1.2	1.8	4	8	G4	DEPARTAMENTO DE JUTIAPA
227	2021-11-02 02:55	14.027	-90.048	0.0	1.1	4	7	G4	DEPARTAMENTO DE JUTIAPA
228	2021-11-02 02:55	14.030	-90.045	1.1	1.8	4	6	G4	DEPARTAMENTO DE JUTIAPA
229	2021-11-02 03:16	14.040	-90.000	1.3	0.4	4	6	G4	DEPARTAMENTO DE JUTIAPA
230	2021-11-02 03:17	14.027	-90.046	0.0	1.2	4	6	G4	DEPARTAMENTO DE JUTIAPA
231	2021-11-02 06:41	13.753	-92.158	21.7	3.9	8	10	G1	OCEANO PACÍFICO
232	2021-11-02 07:26	14.573	-91.807	74.9	3.8	12	15	SUBDUCCION	DEPARTAMENTO DE QUETZALTENANGO
233	2021-11-02 08:25	15.089	-92.405	99.0	3.9	7	13	REGIONAL	TERRITORIO DE MEXICO
234	2021-11-02 11:10	13.228	-90.370	18.6	3.6	6	11	G1	OCEANO PACÍFICO
235	2021-11-02 13:09	13.460	-90.556	37.3	3.1	8	12	SUBDUCCION	OCEANO PACÍFICO
236	2021-11-02 16:36	14.047	-90.044	3.6	2.3	7	14	G4	DEPARTAMENTO DE JUTIAPA
237	2021-11-02 17:48	14.023	-90.036	0.0	1.2	4	8	G4	DEPARTAMENTO DE JUTIAPA
238	2021-11-02 19:51	14.018	-90.037	0.0	1.8	4	8	G4	DEPARTAMENTO DE JUTIAPA
239	2021-11-02 19:54	14.023	-90.037	0.0	1.4	4	8	G4	DEPARTAMENTO DE JUTIAPA
240	2021-11-02 19:56	14.019	-90.035	0.0	1.6	4	8	G4	DEPARTAMENTO DE JUTIAPA
241	2021-11-02 20:01	14.016	-90.037	1.0	1.3	4	8	G4	DEPARTAMENTO DE JUTIAPA
242	2021-11-02 20:01	14.022	-90.047	0.1	1.3	4	8	G4	DEPARTAMENTO DE JUTIAPA
243	2021-11-02 20:02	14.018	-90.028	1.3	1.1	4	9	G4	DEPARTAMENTO DE JUTIAPA
244	2021-11-02 20:02	14.015	-90.058	1.1	1.1	4	7	G4	DEPARTAMENTO DE JUTIAPA
245	2021-11-02 20:42	14.019	-90.036	0.0	1.2	4	8	G4	DEPARTAMENTO DE JUTIAPA
246	2021-11-02 20:43	14.027	-90.052	0.0	1.1	4	8	G4	DEPARTAMENTO DE JUTIAPA
247	2021-11-02 20:55	14.021	-90.028	0.0	1.0	4	7	G4	DEPARTAMENTO DE JUTIAPA
248	2021-11-02 21:00	13.980	-90.038	1.1	1.8	4	8	G4	DEPARTAMENTO DE JUTIAPA
249	2021-11-02 21:45	13.986	-90.046	1.2	1.6	4	8	G4	DEPARTAMENTO DE JUTIAPA
250	2021-11-02 21:54	14.027	-90.044	0.0	1.5	4	8	G4	DEPARTAMENTO DE JUTIAPA
251	2021-11-02 22:30	14.023	-90.045	0.1	1.3	4	8	G4	DEPARTAMENTO DE JUTIAPA
252	2021-11-02 22:35	14.018	-90.044	0.0	1.0	4	7	G4	DEPARTAMENTO DE JUTIAPA
253	2021-11-02 22:37	14.018	-90.041	0.8	1.7	4	8	G4	DEPARTAMENTO DE JUTIAPA
254	2021-11-02 23:21	14.037	-90.054	0.1	2.5	4	8	G4	DEPARTAMENTO DE JUTIAPA
255	2021-11-02 23:25	14.041	-90.006	34.3	1.5	4	7	SUBDUCCION	DEPARTAMENTO DE JUTIAPA
256	2021-11-02 23:26	14.043	-90.053	1.2	2.1	4	8	G4	DEPARTAMENTO DE JUTIAPA
257	2021-11-02 23:26	14.033	-90.055	0.1	2.4	4	8	G4	DEPARTAMENTO DE JUTIAPA
258	2021-11-02 23:27	14.033	-90.054	0.9	1.9	4	8	G4	DEPARTAMENTO DE JUTIAPA
259	2021-11-02 23:27	14.049	-90.057	1.7	1.7	4	8	G4	DEPARTAMENTO DE JUTIAPA
260	2021-11-02 23:30	13.398	-90.294	17.3	4.0	12	24	G2	OCEANO PACÍFICO
261	2021-11-02 23:41	13.346	-90.427	12.9	3.5	7	12	G1	OCEANO PACÍFICO
262	2021-11-02 23:58	14.025	-90.037	0.0	1.5	4	8	G4	DEPARTAMENTO DE JUTIAPA
263	2021-11-03 00:00	14.029	-90.005	1.2	1.2	4	8	G4	DEPARTAMENTO DE JUTIAPA

Continúa en la siguiente página...

Cuadro 3: ...continuación

No.	Tiempo de origen	Lat	Lon	Prof	M	NST	NF	ZS	REG
264	2021-11-03 00:01	14.008	-90.014	1.4	0.9	4	8	G4	DEPARTAMENTO DE JUTIAPA
265	2021-11-03 00:03	14.004	-90.032	1.0	1.1	4	6	G4	DEPARTAMENTO DE JUTIAPA
266	2021-11-03 00:06	13.879	-92.021	26.2	4.2	6	10	SUBDUCCION	OCÉANO PACÍFICO
267	2021-11-03 00:12	14.004	-90.037	1.4	1.4	4	8	G4	DEPARTAMENTO DE JUTIAPA
268	2021-11-03 00:18	14.014	-90.036	1.8	0.9	4	8	G4	DEPARTAMENTO DE JUTIAPA
269	2021-11-03 00:18	14.031	-90.048	0.0	1.6	4	7	G4	DEPARTAMENTO DE JUTIAPA
270	2021-11-03 00:20	14.011	-90.019	1.3	1.3	3	4	G4	DEPARTAMENTO DE JUTIAPA
271	2021-11-03 00:21	14.025	-90.036	0.0	1.0	4	8	G4	DEPARTAMENTO DE JUTIAPA
272	2021-11-03 00:21	14.019	-90.034	0.0	1.6	4	9	G4	DEPARTAMENTO DE JUTIAPA
273	2021-11-03 00:28	14.020	-90.067	0.0	1.1	4	7	G4	DEPARTAMENTO DE JUTIAPA
274	2021-11-03 00:35	14.035	-90.056	0.0	1.8	4	7	G4	DEPARTAMENTO DE JUTIAPA
275	2021-11-03 00:36	14.009	-90.046	1.1	1.3	4	8	G4	DEPARTAMENTO DE JUTIAPA
276	2021-11-03 00:37	14.007	-90.040	0.0	1.4	4	8	G4	DEPARTAMENTO DE JUTIAPA
277	2021-11-03 00:38	14.010	-90.036	0.8	0.7	4	8	G4	DEPARTAMENTO DE JUTIAPA
278	2021-11-03 00:39	14.023	-90.037	0.0	1.7	4	8	G4	DEPARTAMENTO DE JUTIAPA
279	2021-11-03 01:07	14.042	-90.047	0.0	1.7	4	7	G4	DEPARTAMENTO DE JUTIAPA
280	2021-11-03 01:09	14.033	-90.051	0.1	1.6	4	7	G4	DEPARTAMENTO DE JUTIAPA
281	2021-11-03 01:36	13.998	-90.030	1.4	1.4	4	8	G4	DEPARTAMENTO DE JUTIAPA
282	2021-11-03 01:37	14.027	-90.078	20.1	1.6	4	7	G4	DEPARTAMENTO DE JUTIAPA
283	2021-11-03 01:37	14.029	-90.052	0.0	1.4	4	7	G4	DEPARTAMENTO DE JUTIAPA
284	2021-11-03 01:53	14.017	-90.037	0.9	1.0	4	8	G4	DEPARTAMENTO DE JUTIAPA
285	2021-11-03 01:54	14.034	-90.055	0.1	1.6	4	8	G4	DEPARTAMENTO DE JUTIAPA
286	2021-11-03 01:54	14.005	-90.038	0.7	1.7	4	8	G4	DEPARTAMENTO DE JUTIAPA
287	2021-11-03 02:06	14.031	-90.047	0.0	1.8	4	8	G4	DEPARTAMENTO DE JUTIAPA
288	2021-11-03 02:07	14.015	-90.040	0.8	1.4	4	7	G4	DEPARTAMENTO DE JUTIAPA
289	2021-11-03 02:10	14.025	-90.045	0.0	1.3	4	7	G4	DEPARTAMENTO DE JUTIAPA
290	2021-11-03 02:10	14.018	-90.059	3.5	0.9	4	7	G4	DEPARTAMENTO DE JUTIAPA
291	2021-11-03 02:10	14.028	-90.046	0.0	1.7	4	7	G4	DEPARTAMENTO DE JUTIAPA
292	2021-11-03 02:25	14.031	-90.047	0.0	1.9	4	8	G4	DEPARTAMENTO DE JUTIAPA
293	2021-11-03 02:43	15.219	-92.565	96.8	4.0	6	11	REGIONAL	TERRITORIO DE MEXICO
294	2021-11-03 02:59	14.017	-90.020	6.6	1.7	4	7	G4	DEPARTAMENTO DE JUTIAPA
295	2021-11-03 03:01	14.031	-90.046	0.0	1.7	4	7	G4	DEPARTAMENTO DE JUTIAPA
296	2021-11-03 03:11	14.026	-90.027	1.1	1.9	4	7	G4	DEPARTAMENTO DE JUTIAPA
297	2021-11-03 03:13	14.020	-90.041	0.1	2.2	4	8	G4	DEPARTAMENTO DE JUTIAPA
298	2021-11-03 03:23	14.034	-90.047	1.2	1.9	4	6	G4	DEPARTAMENTO DE JUTIAPA
299	2021-11-03 03:23	14.023	-90.044	0.0	2.3	4	7	G4	DEPARTAMENTO DE JUTIAPA
300	2021-11-03 03:24	14.028	-90.049	0.1	1.5	4	7	G4	DEPARTAMENTO DE JUTIAPA
301	2021-11-03 03:30	14.023	-90.032	1.0	1.9	3	6	G4	DEPARTAMENTO DE JUTIAPA
302	2021-11-03 03:45	14.033	-90.037	0.0	2.0	3	5	G4	DEPARTAMENTO DE JUTIAPA
303	2021-11-03 03:53	14.030	-90.021	0.8	2.7	5	8	G4	DEPARTAMENTO DE JUTIAPA
304	2021-11-03 03:59	14.026	-90.044	0.3	1.4	4	6	G4	DEPARTAMENTO DE JUTIAPA
305	2021-11-03 04:03	14.000	-90.038	0.8	1.4	4	8	G4	DEPARTAMENTO DE JUTIAPA
306	2021-11-03 04:37	14.020	-90.040	1.0	1.3	4	8	G4	DEPARTAMENTO DE JUTIAPA
307	2021-11-03 04:41	14.024	-90.044	0.8	2.0	4	6	G4	DEPARTAMENTO DE JUTIAPA
308	2021-11-03 04:42	14.025	-90.042	1.1	1.3	4	8	G4	DEPARTAMENTO DE JUTIAPA
309	2021-11-03 04:42	14.020	-90.043	1.0	1.4	4	8	G4	DEPARTAMENTO DE JUTIAPA
310	2021-11-03 04:42	14.022	-90.042	1.2	0.8	4	8	G4	DEPARTAMENTO DE JUTIAPA
311	2021-11-03 04:52	14.029	-90.051	0.0	1.4	4	7	G4	DEPARTAMENTO DE JUTIAPA
312	2021-11-03 04:53	14.042	-90.053	1.2	1.9	4	7	G4	DEPARTAMENTO DE JUTIAPA
313	2021-11-03 04:53	14.031	-90.053	1.1	1.5	4	8	G4	DEPARTAMENTO DE JUTIAPA

Continúa en la siguiente página...

Cuadro 3: ...continuación

No.	Tiempo de origen	Lat	Lon	Prof	M	NST	NF	ZS	REG
314	2021-11-03 06:36	13.502	-90.548	11.9	3.1	5	9	G2	OCÉANO PACÍFICO
315	2021-11-03 06:36	13.513	-90.528	34.9	3.1	5	9	SUBDUCCION	OCÉANO PACÍFICO
316	2021-11-03 07:00	14.028	-90.051	0.0	2.2	4	7	G4	DEPARTAMENTO DE JUTIAPA
317	2021-11-03 07:02	14.042	-90.078	6.8	1.2	3	6	G4	DEPARTAMENTO DE JUTIAPA
318	2021-11-03 07:08	14.046	-90.057	1.3	2.2	4	7	G4	DEPARTAMENTO DE JUTIAPA
319	2021-11-03 07:10	14.013	-90.105	6.4	2.3	4	7	G4	DEPARTAMENTO DE JUTIAPA
320	2021-11-03 07:16	14.059	-90.062	1.2	2.1	3	6	G4	DEPARTAMENTO DE SANTA ROSA
321	2021-11-03 07:17	14.093	-90.015	46.1	0.7	3	4	SUBDUCCION	DEPARTAMENTO DE JUTIAPA
322	2021-11-03 07:20	14.025	-90.041	0.0	1.9	4	8	G4	DEPARTAMENTO DE JUTIAPA
323	2021-11-03 07:21	14.034	-90.055	0.0	2.2	4	8	G4	DEPARTAMENTO DE JUTIAPA
324	2021-11-03 07:23	14.039	-90.049	1.3	2.2	3	6	G4	DEPARTAMENTO DE JUTIAPA
325	2021-11-03 07:25	14.053	-90.054	1.5	1.1	3	4	G4	DEPARTAMENTO DE SANTA ROSA
326	2021-11-03 07:25	14.000	-90.031	1.5	1.7	4	6	G4	DEPARTAMENTO DE JUTIAPA
327	2021-11-03 07:26	14.040	-90.052	1.2	1.7	4	6	G4	DEPARTAMENTO DE JUTIAPA
328	2021-11-03 07:28	14.046	-90.056	1.4	2.1	4	7	G4	DEPARTAMENTO DE JUTIAPA
329	2021-11-03 07:28	14.047	-90.055	1.1	1.7	4	7	G4	DEPARTAMENTO DE JUTIAPA
330	2021-11-03 07:39	14.048	-90.053	1.4	1.9	4	7	G4	DEPARTAMENTO DE JUTIAPA
331	2021-11-03 07:53	15.987	-93.970	37.2	4.2	5	9	REGIONAL	OCEANO PACIFICO-COSTAS DE MEXICO
332	2021-11-03 07:54	14.529	-90.795	10.1	3.0	4	6	G4	DEPARTAMENTO DE SACATEPEQUEZ
333	2021-11-03 08:03	13.984	-90.041	1.1	2.3	4	8	G4	DEPARTAMENTO DE JUTIAPA
334	2021-11-03 10:15	13.219	-90.046	22.3	3.4	11	17	G2	OCÉANO PACÍFICO
335	2021-11-03 10:23	14.021	-90.039	1.2	1.8	4	8	G4	DEPARTAMENTO DE JUTIAPA
336	2021-11-03 11:57	14.011	-90.040	0.1	2.1	4	8	G4	DEPARTAMENTO DE JUTIAPA
337	2021-11-03 12:41	14.011	-90.049	0.0	2.2	4	6	G4	DEPARTAMENTO DE JUTIAPA
338	2021-11-03 13:00	13.237	-89.882	29.1	3.8	9	20	SUBDUCCION	OCÉANO PACÍFICO
339	2021-11-03 15:01	14.028	-90.053	1.2	2.3	3	6	G4	DEPARTAMENTO DE JUTIAPA
340	2021-11-03 15:07	14.014	-90.041	0.0	2.5	3	6	G4	DEPARTAMENTO DE JUTIAPA
341	2021-11-03 15:09	14.107	-92.163	69.8	3.8	7	12	SUBDUCCION	OCÉANO PACÍFICO
342	2021-11-03 15:38	14.006	-90.030	1.1	1.8	3	6	G4	DEPARTAMENTO DE JUTIAPA
343	2021-11-03 16:12	13.261	-89.883	35.9	3.7	4	8	SUBDUCCION	OCEANO PACIFICO-COSTAS DE EL SALVADOR
344	2021-11-03 18:11	14.574	-90.675	18.0	2.6	3	4	G4	DEPARTAMENTO DE SACATEPEQUEZ
345	2021-11-03 18:32	14.035	-90.067	0.4	2.3	3	6	G4	DEPARTAMENTO DE JUTIAPA
346	2021-11-03 18:59	13.985	-90.061	1.2	1.6	3	5	G4	DEPARTAMENTO DE JUTIAPA
347	2021-11-03 19:35	14.023	-90.046	0.0	2.4	3	4	G4	DEPARTAMENTO DE JUTIAPA
348	2021-11-03 19:55	14.030	-90.047	0.0	2.1	3	6	G4	DEPARTAMENTO DE JUTIAPA
349	2021-11-03 20:11	14.007	-90.037	1.2	2.1	3	6	G4	DEPARTAMENTO DE JUTIAPA
350	2021-11-03 20:32	14.016	-90.041	0.7	1.9	3	6	G4	DEPARTAMENTO DE JUTIAPA
351	2021-11-03 20:43	14.023	-90.035	0.1	1.7	3	6	G4	DEPARTAMENTO DE JUTIAPA
352	2021-11-03 20:49	15.771	-88.709	0.0	4.5	3	9	G6	Océano Atlántico
353	2021-11-03 21:05	14.026	-90.054	0.1	2.1	3	6	G4	DEPARTAMENTO DE JUTIAPA
354	2021-11-03 21:09	14.022	-90.057	1.4	2.1	3	6	G4	DEPARTAMENTO DE JUTIAPA
355	2021-11-03 21:10	13.979	-90.043	1.4	2.1	3	6	G4	DEPARTAMENTO DE JUTIAPA
356	2021-11-03 21:17	13.997	-90.032	1.3	2.2	3	6	G4	DEPARTAMENTO DE JUTIAPA
357	2021-11-03 21:36	14.026	-90.050	0.0	1.9	3	6	G4	DEPARTAMENTO DE JUTIAPA
358	2021-11-03 21:39	14.030	-90.050	0.0	2.0	3	6	G4	DEPARTAMENTO DE JUTIAPA
359	2021-11-03 22:09	14.025	-90.050	0.0	0.9	3	5	G4	DEPARTAMENTO DE JUTIAPA
360	2021-11-03 22:12	13.996	-90.031	1.3	1.7	3	6	G4	DEPARTAMENTO DE JUTIAPA
361	2021-11-03 22:12	13.996	-90.034	0.8	1.9	3	6	G4	DEPARTAMENTO DE JUTIAPA
362	2021-11-03 22:47	14.023	-90.045	1.3	1.5	3	6	G4	DEPARTAMENTO DE JUTIAPA
363	2021-11-03 23:04	13.354	-90.306	13.2	3.9	8	13	G2	OCÉANO PACÍFICO

Continúa en la siguiente página...

Cuadro 3: ...continuación

No.	Tiempo de origen	Lat	Lon	Prof	M	NST	NF	ZS	REG
364	2021-11-03 23:07	14.050	-90.089	3.4	3.0	10	16	G4	DEPARTAMENTO DE SANTA ROSA
365	2021-11-03 23:24	14.048	-90.083	2.8	3.1	8	15	G4	DEPARTAMENTO DE JUTIAPA
366	2021-11-03 23:59	14.028	-90.073	0.9	2.3	3	6	G4	DEPARTAMENTO DE JUTIAPA
367	2021-11-04 00:24	14.049	-90.073	2.2	3.0	7	13	G4	DEPARTAMENTO DE JUTIAPA
368	2021-11-04 00:36	14.030	-90.080	1.1	3.8	3	5	G4	DEPARTAMENTO DE JUTIAPA
369	2021-11-04 00:43	14.030	-90.068	0.0	3.2	3	6	G4	DEPARTAMENTO DE JUTIAPA
370	2021-11-04 00:47	14.126	-89.775	6.0	3.1	6	9	G4	DEPARTAMENTO DE JUTIAPA
371	2021-11-04 00:56	13.925	-91.617	16.2	3.7	7	11	G1	OCEANO PACIFICO-COSTAS DE ESCUINTLA
372	2021-11-04 01:31	14.031	-91.217	65.1	3.3	7	14	SUBDUCCION	DEPARTAMENTO DE ESCUINTLA
373	2021-11-04 02:06	14.016	-90.037	0.0	1.8	3	6	G4	DEPARTAMENTO DE JUTIAPA
374	2021-11-04 03:33	14.038	-90.040	2.5	2.1	5	7	G4	DEPARTAMENTO DE JUTIAPA
375	2021-11-04 03:42	14.044	-90.073	1.1	2.0	4	8	G4	DEPARTAMENTO DE JUTIAPA
376	2021-11-04 03:45	14.045	-90.030	5.1	3.2	11	18	G4	DEPARTAMENTO DE JUTIAPA
377	2021-11-04 04:17	14.036	-90.069	0.7	1.8	3	5	G4	DEPARTAMENTO DE JUTIAPA
378	2021-11-04 04:59	14.032	-90.074	1.1	2.2	3	5	G4	DEPARTAMENTO DE JUTIAPA
379	2021-11-04 05:16	14.029	-90.074	1.2	1.9	3	6	G4	DEPARTAMENTO DE JUTIAPA
380	2021-11-04 05:18	14.012	-90.036	1.6	0.6	3	6	G4	DEPARTAMENTO DE JUTIAPA
381	2021-11-04 05:27	14.028	-90.074	1.3	1.7	3	6	G4	DEPARTAMENTO DE JUTIAPA
382	2021-11-04 06:00	14.099	-90.093	9.3	4.0	8	12	G4	DEPARTAMENTO DE SANTA ROSA
383	2021-11-04 06:09	14.029	-90.067	0.1	3.2	3	6	G4	DEPARTAMENTO DE JUTIAPA
384	2021-11-04 07:16	14.044	-90.072	1.1	2.1	4	7	G4	DEPARTAMENTO DE JUTIAPA
385	2021-11-04 07:31	14.030	-90.031	4.6	2.1	4	7	G4	DEPARTAMENTO DE JUTIAPA
386	2021-11-04 07:34	14.027	-90.038	1.3	1.7	3	6	G4	DEPARTAMENTO DE JUTIAPA
387	2021-11-04 07:46	14.035	-90.076	1.1	2.2	4	7	G4	DEPARTAMENTO DE JUTIAPA
388	2021-11-04 07:57	14.023	-90.041	6.5	1.5	3	6	G4	DEPARTAMENTO DE JUTIAPA
389	2021-11-04 08:05	14.030	-90.071	1.2	2.1	3	6	G4	DEPARTAMENTO DE JUTIAPA
390	2021-11-04 08:07	14.001	-90.032	1.3	1.7	3	5	G4	DEPARTAMENTO DE JUTIAPA
391	2021-11-04 08:12	14.019	-90.039	1.1	2.1	3	6	G4	DEPARTAMENTO DE JUTIAPA
392	2021-11-04 08:13	14.024	-90.077	1.1	2.2	3	6	G4	DEPARTAMENTO DE JUTIAPA
393	2021-11-04 08:20	14.029	-90.039	1.0	1.9	4	7	G4	DEPARTAMENTO DE JUTIAPA
394	2021-11-04 08:35	14.011	-90.031	31.9	1.7	3	5	SUBDUCCION	DEPARTAMENTO DE JUTIAPA
395	2021-11-04 08:37	14.020	-90.051	1.3	1.8	3	5	G4	DEPARTAMENTO DE JUTIAPA
396	2021-11-04 08:44	14.051	-90.072	1.0	3.2	10	13	G4	DEPARTAMENTO DE SANTA ROSA
397	2021-11-04 08:44	14.024	-90.072	1.1	1.5	3	6	G4	DEPARTAMENTO DE JUTIAPA
398	2021-11-04 08:49	14.042	-90.081	2.4	3.7	13	16	G4	DEPARTAMENTO DE JUTIAPA
399	2021-11-04 08:49	14.030	-90.088	4.5	3.3	3	6	G4	DEPARTAMENTO DE JUTIAPA
400	2021-11-04 08:52	14.028	-90.071	1.1	1.8	3	6	G4	DEPARTAMENTO DE JUTIAPA
401	2021-11-04 08:53	14.022	-90.078	7.5	1.6	3	5	G4	DEPARTAMENTO DE JUTIAPA
402	2021-11-04 08:55	14.022	-90.036	0.0	1.0	3	6	G4	DEPARTAMENTO DE JUTIAPA
403	2021-11-04 08:59	14.022	-90.085	4.1	1.9	8	11	G4	DEPARTAMENTO DE JUTIAPA
404	2021-11-04 08:59	14.024	-90.073	1.1	2.0	3	6	G4	DEPARTAMENTO DE JUTIAPA
405	2021-11-04 09:05	14.023	-90.078	1.1	2.1	4	5	G4	DEPARTAMENTO DE JUTIAPA
406	2021-11-04 10:23	14.015	-90.072	1.2	1.9	3	6	G4	DEPARTAMENTO DE JUTIAPA
407	2021-11-04 11:28	14.027	-90.071	0.4	2.2	3	5	G4	DEPARTAMENTO DE JUTIAPA
408	2021-11-04 11:42	14.048	-90.072	1.4	1.6	5	7	G4	DEPARTAMENTO DE JUTIAPA
409	2021-11-04 11:43	14.045	-90.074	1.6	2.1	5	8	G4	DEPARTAMENTO DE JUTIAPA
410	2021-11-04 11:45	14.046	-90.073	1.6	2.0	5	8	G4	DEPARTAMENTO DE JUTIAPA
411	2021-11-04 13:23	14.044	-90.085	3.9	2.5	8	13	G4	DEPARTAMENTO DE JUTIAPA
412	2021-11-04 13:27	14.037	-90.082	6.2	2.0	4	8	G4	DEPARTAMENTO DE JUTIAPA
413	2021-11-04 13:29	14.028	-90.068	0.0	2.3	4	7	G4	DEPARTAMENTO DE JUTIAPA

Continua en la siguiente página...

Cuadro 3: ...continuación

No.	Tiempo de origen	Lat	Lon	Prof	M	NST	NF	ZS	REG
414	2021-11-04 14:11	14.050	-90.076	0.8	2.1	5	8	G4	DEPARTAMENTO DE SANTA ROSA
415	2021-11-04 14:47	13.931	-91.189	70.6	3.5	12	20	SUBDUCCION	OCEANO PACIFICO-COSTAS DE ESCUINTLA
416	2021-11-04 15:01	14.037	-90.073	0.8	1.8	4	8	G4	DEPARTAMENTO DE JUTIAPA
417	2021-11-04 15:13	14.007	-90.037	0.9	1.2	4	8	G4	DEPARTAMENTO DE JUTIAPA
418	2021-11-04 16:09	14.048	-90.022	4.3	1.9	8	12	G4	DEPARTAMENTO DE JUTIAPA
419	2021-11-04 16:45	14.015	-90.039	1.6	1.1	4	8	G4	DEPARTAMENTO DE JUTIAPA
420	2021-11-04 16:53	14.024	-90.043	0.0	1.4	4	7	G4	DEPARTAMENTO DE JUTIAPA
421	2021-11-04 17:02	14.012	-90.040	0.1	1.6	4	8	G4	DEPARTAMENTO DE JUTIAPA
422	2021-11-04 17:03	14.010	-90.040	0.0	1.6	4	8	G4	DEPARTAMENTO DE JUTIAPA
423	2021-11-04 17:14	14.033	-90.067	0.0	2.1	4	8	G4	DEPARTAMENTO DE JUTIAPA
424	2021-11-04 17:22	14.030	-90.069	0.0	1.7	4	8	G4	DEPARTAMENTO DE JUTIAPA
425	2021-11-04 17:45	14.046	-90.069	0.4	1.8	4	8	G4	DEPARTAMENTO DE JUTIAPA
426	2021-11-04 17:53	14.017	-90.041	0.8	1.9	4	7	G4	DEPARTAMENTO DE JUTIAPA
427	2021-11-04 18:11	14.035	-90.041	1.7	1.1	3	6	G4	DEPARTAMENTO DE JUTIAPA
428	2021-11-04 18:23	14.016	-90.033	6.4	2.3	9	17	G4	DEPARTAMENTO DE JUTIAPA
429	2021-11-04 18:30	14.012	-90.022	1.2	1.5	4	8	G4	DEPARTAMENTO DE JUTIAPA
430	2021-11-04 18:33	14.045	-90.074	0.3	1.0	4	7	G4	DEPARTAMENTO DE JUTIAPA
431	2021-11-04 18:43	14.028	-90.032	4.7	2.2	7	13	G4	DEPARTAMENTO DE JUTIAPA
432	2021-11-04 18:46	14.008	-90.038	1.4	1.2	4	8	G4	DEPARTAMENTO DE JUTIAPA
433	2021-11-04 18:46	14.013	-90.038	1.9	1.3	4	8	G4	DEPARTAMENTO DE JUTIAPA
434	2021-11-04 18:50	13.988	-90.035	1.1	1.3	4	7	G4	DEPARTAMENTO DE JUTIAPA
435	2021-11-04 18:57	14.018	-90.038	0.8	1.3	4	8	G4	DEPARTAMENTO DE JUTIAPA
436	2021-11-04 19:05	14.019	-90.039	0.9	1.6	4	7	G4	DEPARTAMENTO DE JUTIAPA
437	2021-11-04 19:11	14.001	-90.034	0.8	1.3	4	7	G4	DEPARTAMENTO DE JUTIAPA
438	2021-11-04 19:49	14.001	-90.068	0.1	1.4	4	7	G4	DEPARTAMENTO DE JUTIAPA
439	2021-11-04 19:54	14.028	-90.039	0.1	1.1	4	8	G4	DEPARTAMENTO DE JUTIAPA
440	2021-11-04 20:06	14.039	-90.072	1.1	2.0	3	6	G4	DEPARTAMENTO DE JUTIAPA
441	2021-11-04 20:16	13.665	-90.224	69.0	3.6	17	29	SUBDUCCION	OCEANO PACIFICO-COSTAS DE JUTIAPA
442	2021-11-04 20:24	14.026	-90.074	1.2	0.7	4	6	G4	DEPARTAMENTO DE JUTIAPA
443	2021-11-04 20:24	14.031	-90.068	0.8	1.9	4	5	G4	DEPARTAMENTO DE JUTIAPA
444	2021-11-04 20:31	14.007	-90.041	0.5	1.3	4	6	G4	DEPARTAMENTO DE JUTIAPA
445	2021-11-04 20:32	14.030	-90.104	6.6	1.9	3	5	G4	DEPARTAMENTO DE JUTIAPA
446	2021-11-04 20:41	14.016	-90.043	0.1	1.8	4	7	G4	DEPARTAMENTO DE JUTIAPA
447	2021-11-04 20:57	13.995	-90.036	1.2	1.9	4	6	G4	DEPARTAMENTO DE JUTIAPA
448	2021-11-04 20:58	14.032	-90.117	9.4	2.0	3	6	G4	DEPARTAMENTO DE JUTIAPA
449	2021-11-04 20:59	14.010	-90.039	0.0	1.7	4	7	G4	DEPARTAMENTO DE JUTIAPA
450	2021-11-04 21:00	14.006	-90.042	0.2	2.3	4	7	G4	DEPARTAMENTO DE JUTIAPA
451	2021-11-04 21:16	14.029	-90.042	1.2	1.2	3	6	G4	DEPARTAMENTO DE JUTIAPA
452	2021-11-04 21:16	14.029	-90.042	1.2	1.2	3	6	G4	DEPARTAMENTO DE JUTIAPA
453	2021-11-04 21:23	14.024	-90.042	1.6	1.7	4	8	G4	DEPARTAMENTO DE JUTIAPA
454	2021-11-04 21:36	14.079	-90.070	0.9	1.7	3	5	G4	DEPARTAMENTO DE SANTA ROSA
455	2021-11-04 21:39	13.992	-90.033	0.9	1.6	4	8	G4	DEPARTAMENTO DE JUTIAPA
456	2021-11-04 21:42	14.004	-90.037	0.8	2.0	4	6	G4	DEPARTAMENTO DE JUTIAPA
457	2021-11-04 22:14	13.992	-90.037	0.0	1.8	4	6	G4	DEPARTAMENTO DE JUTIAPA
458	2021-11-04 22:23	14.006	-90.050	1.3	2.0	4	6	G4	DEPARTAMENTO DE JUTIAPA
459	2021-11-04 22:24	13.988	-90.047	0.2	1.9	4	7	G4	DEPARTAMENTO DE JUTIAPA
460	2021-11-04 22:26	14.012	-89.982	8.4	1.9	4	6	G4	DEPARTAMENTO DE JUTIAPA
461	2021-11-04 23:01	13.903	-91.192	59.1	3.0	9	14	SUBDUCCION	OCEANO PACIFICO-COSTAS DE ESCUINTLA
462	2021-11-04 23:05	13.335	-90.264	6.8	3.1	5	8	G2	OCEANO PACÍFICO
463	2021-11-04 23:34	15.935	-92.814	22.1	3.0	5	9	REGIONAL	TERRITORIO DE MEXICO

Continúa en la siguiente página...

Cuadro 3: ...continuación

No.	Tiempo de origen	Lat	Lon	Prof	M	NST	NF	ZS	REG
464	2021-11-05 00:11	13.993	-90.032	0.8	1.4	4	8	G4	DEPARTAMENTO DE JUTIAPA
465	2021-11-05 00:12	13.998	-90.032	0.9	1.2	4	7	G4	DEPARTAMENTO DE JUTIAPA
466	2021-11-05 00:13	13.995	-90.035	0.4	2.2	4	8	G4	DEPARTAMENTO DE JUTIAPA
467	2021-11-05 01:00	14.007	-90.018	3.0	1.5	3	6	G4	DEPARTAMENTO DE JUTIAPA
468	2021-11-05 01:07	14.015	-90.037	1.3	1.8	4	8	G4	DEPARTAMENTO DE JUTIAPA
469	2021-11-05 01:10	13.979	-90.041	3.8	2.1	5	9	G4	DEPARTAMENTO DE JUTIAPA
470	2021-11-05 01:11	14.101	-90.017	33.7	2.1	4	8	SUBDUCCION	DEPARTAMENTO DE JUTIAPA
471	2021-11-05 01:14	13.983	-90.058	5.2	3.2	10	13	G4	DEPARTAMENTO DE JUTIAPA
472	2021-11-05 01:18	13.995	-90.035	1.3	2.0	4	7	G4	DEPARTAMENTO DE JUTIAPA
473	2021-11-05 01:19	14.033	-90.067	0.1	2.0	4	8	G4	DEPARTAMENTO DE JUTIAPA
474	2021-11-05 01:24	14.031	-90.051	0.0	1.8	4	7	G4	DEPARTAMENTO DE JUTIAPA
475	2021-11-05 01:24	13.992	-90.033	0.6	1.7	4	8	G4	DEPARTAMENTO DE JUTIAPA
476	2021-11-05 01:25	14.039	-90.055	0.1	1.7	4	7	G4	DEPARTAMENTO DE JUTIAPA
477	2021-11-05 01:34	14.028	-90.044	0.9	1.3	4	7	G4	DEPARTAMENTO DE JUTIAPA
478	2021-11-05 01:34	14.022	-90.044	0.0	1.8	4	7	G4	DEPARTAMENTO DE JUTIAPA
479	2021-11-05 01:39	14.021	-90.044	0.3	1.2	4	8	G4	DEPARTAMENTO DE JUTIAPA
480	2021-11-05 01:39	14.035	-90.050	0.0	1.8	4	7	G4	DEPARTAMENTO DE JUTIAPA
481	2021-11-05 01:55	14.012	-90.070	11.7	2.9	4	6	G4	DEPARTAMENTO DE JUTIAPA
482	2021-11-05 03:48	14.545	-93.001	36.3	3.8	9	14	REGIONAL	OCEANO PACÍFICO
483	2021-11-05 04:32	14.251	-91.507	53.4	3.2	7	12	SUBDUCCION	DEPARTAMENTO DE SUCHITEPEQUEZ
484	2021-11-05 09:25	14.363	-91.603	73.8	2.7	5	8	SUBDUCCION	DEPARTAMENTO DE RETALHULEU
485	2021-11-05 10:59	14.058	-90.050	4.2	3.7	13	19	G4	DEPARTAMENTO DE SANTA ROSA
486	2021-11-05 11:30	14.050	-90.032	3.0	3.3	11	14	G4	DEPARTAMENTO DE JUTIAPA
487	2021-11-05 11:49	14.048	-90.035	3.2	2.4	8	13	G4	DEPARTAMENTO DE JUTIAPA
488	2021-11-05 11:50	14.005	-90.022	4.8	2.2	6	12	G4	DEPARTAMENTO DE JUTIAPA
489	2021-11-05 11:56	13.993	-90.035	0.9	1.3	4	6	G4	DEPARTAMENTO DE JUTIAPA
490	2021-11-05 11:56	14.040	-90.039	2.5	2.7	6	12	G4	DEPARTAMENTO DE JUTIAPA
491	2021-11-05 14:00	13.893	-91.521	21.1	3.2	6	9	G1	OCEANO PACIFICO-COSTAS DE ESCUINTLA
492	2021-11-05 15:12	14.007	-90.032	1.4	1.7	4	8	G4	DEPARTAMENTO DE JUTIAPA
493	2021-11-05 15:12	14.009	-90.032	1.0	1.8	4	8	G4	DEPARTAMENTO DE JUTIAPA
494	2021-11-05 17:16	14.042	-90.044	4.3	2.2	10	19	G4	DEPARTAMENTO DE JUTIAPA
495	2021-11-05 17:17	14.030	-90.045	0.0	2.1	4	8	G4	DEPARTAMENTO DE JUTIAPA
496	2021-11-05 18:13	14.031	-90.049	0.0	2.0	4	8	G4	DEPARTAMENTO DE JUTIAPA
497	2021-11-05 18:39	14.029	-90.042	0.0	1.3	4	5	G4	DEPARTAMENTO DE JUTIAPA
498	2021-11-05 18:40	14.030	-90.044	0.0	1.3	4	7	G4	DEPARTAMENTO DE JUTIAPA
499	2021-11-05 18:43	14.031	-90.056	0.0	1.8	4	7	G4	DEPARTAMENTO DE JUTIAPA
500	2021-11-05 18:47	14.026	-90.044	0.0	1.4	4	8	G4	DEPARTAMENTO DE JUTIAPA
501	2021-11-05 18:55	13.992	-90.033	1.3	1.4	4	8	G4	DEPARTAMENTO DE JUTIAPA
502	2021-11-05 18:59	14.030	-90.042	0.1	1.0	4	8	G4	DEPARTAMENTO DE JUTIAPA
503	2021-11-05 19:09	14.022	-90.043	0.0	0.9	4	6	G4	DEPARTAMENTO DE JUTIAPA
504	2021-11-05 19:16	14.036	-90.040	0.0	1.1	4	8	G4	DEPARTAMENTO DE JUTIAPA
505	2021-11-05 19:16	14.039	-90.047	0.0	0.6	4	8	G4	DEPARTAMENTO DE JUTIAPA
506	2021-11-05 19:23	13.993	-90.035	1.0	1.1	4	7	G4	DEPARTAMENTO DE JUTIAPA
507	2021-11-05 19:27	14.031	-90.055	0.0	1.8	3	6	G4	DEPARTAMENTO DE JUTIAPA
508	2021-11-05 19:32	14.021	-90.042	0.0	1.0	4	8	G4	DEPARTAMENTO DE JUTIAPA
509	2021-11-05 19:51	14.029	-90.043	0.1	1.7	4	8	G4	DEPARTAMENTO DE JUTIAPA
510	2021-11-05 19:55	13.993	-90.031	1.3	1.3	4	8	G4	DEPARTAMENTO DE JUTIAPA
511	2021-11-05 20:02	14.031	-90.050	0.0	1.3	4	7	G4	DEPARTAMENTO DE JUTIAPA
512	2021-11-05 20:13	14.033	-90.049	0.9	1.5	4	8	G4	DEPARTAMENTO DE JUTIAPA
513	2021-11-05 20:13	14.032	-90.049	0.0	1.4	4	7	G4	DEPARTAMENTO DE JUTIAPA

Continúa en la siguiente página...

Cuadro 3: ...continuación

No.	Tiempo de origen	Lat	Lon	Prof	M	NST	NF	ZS	REG
514	2021-11-05 20:17	14.031	-90.045	0.0	1.4	4	8	G4	DEPARTAMENTO DE JUTIAPA
515	2021-11-05 20:35	14.017	-90.047	0.0	1.1	4	8	G4	DEPARTAMENTO DE JUTIAPA
516	2021-11-05 20:45	14.024	-90.052	0.0	1.4	4	8	G4	DEPARTAMENTO DE JUTIAPA
517	2021-11-05 20:55	14.053	-90.048	2.1	1.3	4	7	G4	DEPARTAMENTO DE JUTIAPA
518	2021-11-05 20:56	14.029	-90.043	0.0	1.5	4	8	G4	DEPARTAMENTO DE JUTIAPA
519	2021-11-05 21:14	14.008	-90.041	0.0	1.8	4	7	G4	DEPARTAMENTO DE JUTIAPA
520	2021-11-05 21:25	14.039	-90.040	0.0	1.6	4	8	G4	DEPARTAMENTO DE JUTIAPA
521	2021-11-05 21:26	14.038	-90.039	0.2	1.2	4	7	G4	DEPARTAMENTO DE JUTIAPA
522	2021-11-05 21:47	14.029	-90.068	0.0	1.5	4	7	G4	DEPARTAMENTO DE JUTIAPA
523	2021-11-05 21:52	14.038	-90.056	0.0	1.6	3	6	G4	DEPARTAMENTO DE JUTIAPA
524	2021-11-05 21:55	14.030	-90.049	0.0	1.4	4	8	G4	DEPARTAMENTO DE JUTIAPA
525	2021-11-05 21:56	13.993	-90.031	1.2	1.7	4	8	G4	DEPARTAMENTO DE JUTIAPA
526	2021-11-05 21:57	14.003	-90.032	1.2	0.9	4	8	G4	DEPARTAMENTO DE JUTIAPA
527	2021-11-05 22:09	14.024	-90.036	0.0	0.9	4	8	G4	DEPARTAMENTO DE JUTIAPA
528	2021-11-05 22:14	14.029	-90.068	0.0	1.5	4	8	G4	DEPARTAMENTO DE JUTIAPA
529	2021-11-05 22:26	14.023	-90.053	0.0	1.5	4	8	G4	DEPARTAMENTO DE JUTIAPA
530	2021-11-05 22:30	14.030	-90.043	0.0	1.5	4	7	G4	DEPARTAMENTO DE JUTIAPA
531	2021-11-05 22:41	14.031	-90.046	0.0	1.7	4	7	G4	DEPARTAMENTO DE JUTIAPA
532	2021-11-05 22:41	13.453	-90.722	13.0	3.2	5	9	G1	OCÉANO PACÍFICO
533	2021-11-05 23:04	13.525	-90.070	59.0	3.8	15	29	SUBDUCCION	OCEANO PACIFICO-COSTAS DE EL SALVADOR
534	2021-11-05 23:24	14.006	-89.990	1.2	1.9	4	6	G4	DEPARTAMENTO DE JUTIAPA
535	2021-11-05 23:25	14.045	-90.048	1.3	1.3	4	8	G4	DEPARTAMENTO DE JUTIAPA
536	2021-11-05 23:29	14.037	-90.048	0.0	1.3	4	8	G4	DEPARTAMENTO DE JUTIAPA
537	2021-11-05 23:56	14.036	-90.048	0.0	1.7	4	8	G4	DEPARTAMENTO DE JUTIAPA
538	2021-11-06 00:58	14.018	-90.037	1.5	1.4	3	6	G4	DEPARTAMENTO DE JUTIAPA
539	2021-11-06 00:58	14.022	-90.039	0.0	1.1	3	6	G4	DEPARTAMENTO DE JUTIAPA
540	2021-11-06 01:22	14.222	-91.480	53.2	3.5	10	10	SUBDUCCION	DEPARTAMENTO DE SUCHITEPEQUEZ
541	2021-11-06 01:38	13.992	-90.036	1.4	1.5	3	6	G4	DEPARTAMENTO DE JUTIAPA
542	2021-11-06 02:07	13.141	-90.758	5.0	3.7	7	7	G1	OCÉANO PACÍFICO
543	2021-11-06 02:31	14.027	-90.044	0.0	1.4	3	6	G4	DEPARTAMENTO DE JUTIAPA
544	2021-11-06 02:59	13.996	-90.020	6.4	2.2	8	12	G4	DEPARTAMENTO DE JUTIAPA
545	2021-11-06 03:04	13.991	-90.031	1.2	1.3	3	6	G4	DEPARTAMENTO DE JUTIAPA
546	2021-11-06 03:16	13.992	-90.032	1.2	1.9	3	6	G4	DEPARTAMENTO DE JUTIAPA
547	2021-11-06 03:17	13.973	-90.027	1.1	1.4	3	7	G4	DEPARTAMENTO DE JUTIAPA
548	2021-11-06 03:38	13.718	-91.425	3.1	3.6	6	7	G1	OCÉANO PACÍFICO
549	2021-11-06 04:30	14.030	-90.050	0.0	1.7	3	6	G4	DEPARTAMENTO DE JUTIAPA
550	2021-11-06 07:36	13.526	-90.076	49.2	3.5	13	24	SUBDUCCION	OCEANO PACIFICO-COSTAS DE EL SALVADOR
551	2021-11-06 07:42	14.019	-90.039	0.0	1.8	3	6	G4	DEPARTAMENTO DE JUTIAPA
552	2021-11-06 08:33	13.971	-90.002	7.1	2.2	7	12	G4	DEPARTAMENTO DE JUTIAPA
553	2021-11-06 08:33	13.999	-90.025	4.8	2.4	4	8	G4	DEPARTAMENTO DE JUTIAPA
554	2021-11-06 08:49	14.753	-93.469	8.0	4.2	4	8	REGIONAL	OCÉANO PACÍFICO
555	2021-11-06 10:55	14.912	-89.808	1.1	3.1	8	16	G6	DEPARTAMENTO DE ZACAPA
556	2021-11-06 16:18	13.994	-90.035	1.1	2.0	3	6	G4	DEPARTAMENTO DE JUTIAPA
557	2021-11-06 16:18	13.995	-90.033	2.1	1.5	3	6	G4	DEPARTAMENTO DE JUTIAPA
558	2021-11-06 16:31	13.985	-90.031	5.2	2.4	7	13	G4	DEPARTAMENTO DE JUTIAPA
559	2021-11-06 16:47	14.012	-89.968	14.1	1.9	3	6	G4	DEPARTAMENTO DE JUTIAPA
560	2021-11-06 17:01	13.998	-90.032	2.6	1.9	3	6	G4	DEPARTAMENTO DE JUTIAPA
561	2021-11-06 17:03	14.001	-90.034	1.2	1.9	3	6	G4	DEPARTAMENTO DE JUTIAPA
562	2021-11-06 17:04	14.029	-89.970	15.1	1.8	3	6	G4	DEPARTAMENTO DE JUTIAPA
563	2021-11-06 17:09	14.007	-90.035	1.1	1.5	3	6	G4	DEPARTAMENTO DE JUTIAPA

Continúa en la siguiente página...

Cuadro 3: ...continuación

No.	Tiempo de origen	Lat	Lon	Prof	M	NST	NF	ZS	REG
564	2021-11-06 17:10	14.007	-90.041	0.0	1.3	3	6	G4	DEPARTAMENTO DE JUTIAPA
565	2021-11-06 17:14	14.023	-90.044	6.9	2.1	3	6	G4	DEPARTAMENTO DE JUTIAPA
566	2021-11-06 17:18	14.062	-90.039	1.2	3.1	10	12	G4	DEPARTAMENTO DE JUTIAPA
567	2021-11-06 17:19	14.032	-90.047	0.0	1.9	3	6	G4	DEPARTAMENTO DE JUTIAPA
568	2021-11-06 17:20	14.033	-90.067	0.1	1.9	3	5	G4	DEPARTAMENTO DE JUTIAPA
569	2021-11-06 17:20	14.036	-90.047	0.0	1.4	3	5	G4	DEPARTAMENTO DE JUTIAPA
570	2021-11-06 17:20	14.038	-90.048	6.6	1.4	3	5	G4	DEPARTAMENTO DE JUTIAPA
571	2021-11-06 17:22	14.036	-90.042	6.2	1.7	3	5	G4	DEPARTAMENTO DE JUTIAPA
572	2021-11-06 17:35	14.071	-89.966	15.0	2.0	3	6	G4	DEPARTAMENTO DE JUTIAPA
573	2021-11-06 17:40	13.993	-90.033	3.2	2.4	5	6	G4	DEPARTAMENTO DE JUTIAPA
574	2021-11-06 17:46	14.056	-89.959	14.1	1.8	3	6	G4	DEPARTAMENTO DE JUTIAPA
575	2021-11-06 17:47	14.037	-91.565	42.4	3.3	9	11	SUBDUCCION OCEANO	PACIFICO-COSTAS DE SUCHITEPEQUEZ
576	2021-11-06 17:59	14.029	-90.050	0.0	1.5	3	6	G4	DEPARTAMENTO DE JUTIAPA
577	2021-11-06 18:13	13.291	-90.724	0.1	3.3	7	7	G1	OCEANO PACIFICO
578	2021-11-06 18:18	14.055	-90.039	1.1	2.8	5	8	G4	DEPARTAMENTO DE JUTIAPA
579	2021-11-06 18:22	14.006	-90.037	2.8	2.4	4	5	G4	DEPARTAMENTO DE JUTIAPA
580	2021-11-06 18:33	14.045	-90.038	1.2	2.0	4	7	G4	DEPARTAMENTO DE JUTIAPA
581	2021-11-06 18:38	14.005	-90.032	1.2	1.9	3	6	G4	DEPARTAMENTO DE JUTIAPA
582	2021-11-06 18:55	14.009	-90.040	0.0	1.6	3	6	G4	DEPARTAMENTO DE JUTIAPA
583	2021-11-06 19:07	14.059	-90.021	42.8	2.8	3	6	SUBDUCCION	DEPARTAMENTO DE JUTIAPA
584	2021-11-06 19:32	14.001	-90.040	0.1	2.6	3	6	G4	DEPARTAMENTO DE JUTIAPA
585	2021-11-06 20:08	14.019	-90.048	6.4	2.9	9	17	G4	DEPARTAMENTO DE JUTIAPA
586	2021-11-06 20:12	14.028	-90.046	0.0	1.4	3	6	G4	DEPARTAMENTO DE JUTIAPA
587	2021-11-06 20:12	14.029	-90.045	0.0	1.3	3	5	G4	DEPARTAMENTO DE JUTIAPA
588	2021-11-06 20:15	14.031	-90.047	0.0	1.8	3	6	G4	DEPARTAMENTO DE JUTIAPA
589	2021-11-06 20:28	14.006	-90.038	0.0	1.0	3	5	G4	DEPARTAMENTO DE JUTIAPA
590	2021-11-06 20:29	14.031	-90.047	0.0	1.7	3	6	G4	DEPARTAMENTO DE JUTIAPA
591	2021-11-06 20:29	14.000	-90.033	0.0	1.5	3	6	G4	DEPARTAMENTO DE JUTIAPA
592	2021-11-06 20:31	14.039	-89.979	14.3	1.7	3	6	G4	DEPARTAMENTO DE JUTIAPA
593	2021-11-06 20:31	14.030	-90.046	0.1	1.3	3	6	G4	DEPARTAMENTO DE JUTIAPA
594	2021-11-06 20:36	14.002	-90.038	0.0	1.9	3	5	G4	DEPARTAMENTO DE JUTIAPA
595	2021-11-06 20:41	14.030	-90.048	0.1	1.8	3	6	G4	DEPARTAMENTO DE JUTIAPA
596	2021-11-06 20:41	14.031	-90.047	0.0	1.0	3	6	G4	DEPARTAMENTO DE JUTIAPA
597	2021-11-06 20:43	14.032	-90.049	0.0	1.5	3	5	G4	DEPARTAMENTO DE JUTIAPA
598	2021-11-06 21:01	14.029	-90.046	0.1	1.7	3	6	G4	DEPARTAMENTO DE JUTIAPA
599	2021-11-06 21:02	14.025	-90.045	0.0	1.2	3	6	G4	DEPARTAMENTO DE JUTIAPA
600	2021-11-06 21:03	14.079	-90.122	45.2	1.5	3	6	SUBDUCCION	DEPARTAMENTO DE SANTA ROSA
601	2021-11-06 21:04	14.026	-90.045	0.0	1.2	3	6	G4	DEPARTAMENTO DE JUTIAPA
602	2021-11-06 21:05	14.032	-90.047	0.1	1.6	3	6	G4	DEPARTAMENTO DE JUTIAPA
603	2021-11-06 21:12	14.076	-90.119	45.3	1.4	3	6	SUBDUCCION	DEPARTAMENTO DE SANTA ROSA
604	2021-11-06 21:13	14.028	-90.074	1.1	1.6	3	6	G4	DEPARTAMENTO DE JUTIAPA
605	2021-11-06 21:18	14.026	-90.059	2.5	2.2	9	18	G4	DEPARTAMENTO DE JUTIAPA
606	2021-11-06 21:26	14.019	-90.040	0.8	2.1	3	6	G4	DEPARTAMENTO DE JUTIAPA
607	2021-11-06 21:26	14.018	-90.041	0.8	2.3	3	6	G4	DEPARTAMENTO DE JUTIAPA
608	2021-11-06 21:27	14.015	-90.039	1.4	1.9	3	6	G4	DEPARTAMENTO DE JUTIAPA
609	2021-11-06 21:31	14.010	-90.068	1.1	1.9	3	5	G4	DEPARTAMENTO DE JUTIAPA
610	2021-11-06 21:33	14.041	-89.972	14.6	1.7	3	6	G4	DEPARTAMENTO DE JUTIAPA
611	2021-11-06 21:45	14.027	-90.052	1.2	1.5	3	6	G4	DEPARTAMENTO DE JUTIAPA
612	2021-11-06 21:45	13.996	-90.031	0.9	1.5	3	6	G4	DEPARTAMENTO DE JUTIAPA
613	2021-11-06 21:48	14.004	-90.034	1.3	1.6	3	6	G4	DEPARTAMENTO DE JUTIAPA

Continúa en la siguiente página...

Cuadro 3: ...continuación

No.	Tiempo de origen	Lat	Lon	Prof	M	NST	NF	ZS	REG
614	2021-11-06 22:04	14.039	-90.025	45.8	1.8	3	6	SUBDUCCION	DEPARTAMENTO DE JUTIAPA
615	2021-11-06 22:07	14.001	-90.040	0.0	2.4	3	6	G4	DEPARTAMENTO DE JUTIAPA
616	2021-11-06 22:11	14.018	-90.055	1.8	2.4	9	17	G4	DEPARTAMENTO DE JUTIAPA
617	2021-11-06 22:14	13.993	-90.028	2.7	2.1	4	7	G4	DEPARTAMENTO DE JUTIAPA
618	2021-11-06 22:20	13.990	-90.035	1.6	2.0	3	6	G4	DEPARTAMENTO DE JUTIAPA
619	2021-11-06 22:33	14.011	-89.972	14.1	1.4	3	6	G4	DEPARTAMENTO DE JUTIAPA
620	2021-11-06 22:35	15.669	-90.289	6.9	3.8	7	12	G6	DEPARTAMENTO DE ALTA VERAPAZ
621	2021-11-06 22:37	14.060	-90.147	45.7	2.2	3	4	SUBDUCCION	DEPARTAMENTO DE SANTA ROSA
622	2021-11-06 22:43	13.989	-90.035	1.4	1.4	3	6	G4	DEPARTAMENTO DE JUTIAPA
623	2021-11-06 22:49	13.997	-90.042	0.0	1.9	3	5	G4	DEPARTAMENTO DE JUTIAPA
624	2021-11-06 22:55	14.024	-90.041	1.1	2.5	3	6	G4	DEPARTAMENTO DE JUTIAPA
625	2021-11-06 23:03	14.064	-90.111	45.6	2.5	3	5	SUBDUCCION	DEPARTAMENTO DE SANTA ROSA
626	2021-11-06 23:08	13.988	-90.035	6.3	2.7	3	5	G4	DEPARTAMENTO DE JUTIAPA
627	2021-11-06 23:17	13.994	-90.049	24.0	2.4	3	5	G4	DEPARTAMENTO DE JUTIAPA
628	2021-11-06 23:23	14.002	-90.034	1.1	2.1	3	6	G4	DEPARTAMENTO DE JUTIAPA
629	2021-11-06 23:26	14.008	-90.033	1.0	2.2	3	5	G4	DEPARTAMENTO DE JUTIAPA
630	2021-11-06 23:44	14.050	-90.030	45.4	1.9	3	6	SUBDUCCION	DEPARTAMENTO DE JUTIAPA
631	2021-11-06 23:48	14.019	-90.024	6.7	1.9	3	5	G4	DEPARTAMENTO DE JUTIAPA
632	2021-11-06 23:51	14.027	-90.056	1.2	1.9	3	6	G4	DEPARTAMENTO DE JUTIAPA
633	2021-11-06 23:51	13.989	-90.033	0.9	2.3	3	6	G4	DEPARTAMENTO DE JUTIAPA
634	2021-11-06 23:57	14.020	-90.041	6.2	2.0	3	6	G4	DEPARTAMENTO DE JUTIAPA
635	2021-11-06 23:59	14.003	-90.058	24.0	2.5	3	5	G4	DEPARTAMENTO DE JUTIAPA
636	2021-11-07 00:01	14.033	-90.051	0.0	1.7	3	6	G4	DEPARTAMENTO DE JUTIAPA
637	2021-11-07 00:02	14.023	-90.040	1.7	1.9	3	6	G4	DEPARTAMENTO DE JUTIAPA
638	2021-11-07 00:03	14.025	-90.040	1.2	2.0	3	6	G4	DEPARTAMENTO DE JUTIAPA
639	2021-11-07 00:11	14.061	-90.031	45.6	2.5	3	6	SUBDUCCION	DEPARTAMENTO DE JUTIAPA
640	2021-11-07 00:17	13.988	-90.043	0.4	2.6	3	6	G4	DEPARTAMENTO DE JUTIAPA
641	2021-11-07 00:18	13.985	-90.042	0.5	2.3	3	6	G4	DEPARTAMENTO DE JUTIAPA
642	2021-11-07 00:29	14.025	-90.050	1.4	2.4	3	6	G4	DEPARTAMENTO DE JUTIAPA
643	2021-11-07 00:40	14.007	-90.037	1.2	2.4	3	5	G4	DEPARTAMENTO DE JUTIAPA
644	2021-11-07 00:45	13.687	-90.369	67.8	3.4	6	11	SUBDUCCION	OCEANO PACIFICO-COSTAS DE SANTA ROSA
645	2021-11-07 00:49	14.034	-90.049	0.0	2.3	3	6	G4	DEPARTAMENTO DE JUTIAPA
646	2021-11-07 00:53	14.027	-90.042	1.7	1.4	3	5	G4	DEPARTAMENTO DE JUTIAPA
647	2021-11-07 03:02	14.015	-90.038	0.8	2.6	3	6	G4	DEPARTAMENTO DE JUTIAPA
648	2021-11-07 03:06	14.031	-90.046	1.3	2.7	3	5	G4	DEPARTAMENTO DE JUTIAPA
649	2021-11-07 03:12	14.032	-90.046	1.3	2.2	3	5	G4	DEPARTAMENTO DE JUTIAPA
650	2021-11-07 03:14	14.072	-90.019	1.1	1.5	3	6	G4	DEPARTAMENTO DE JUTIAPA
651	2021-11-07 03:27	14.003	-90.032	1.6	1.9	3	6	G4	DEPARTAMENTO DE JUTIAPA
652	2021-11-07 03:36	14.009	-90.039	24.9	2.0	3	5	G4	DEPARTAMENTO DE JUTIAPA
653	2021-11-07 03:45	13.975	-90.039	1.1	2.5	3	6	G4	DEPARTAMENTO DE JUTIAPA
654	2021-11-07 03:48	14.019	-90.042	1.2	2.2	3	6	G4	DEPARTAMENTO DE JUTIAPA
655	2021-11-07 03:48	14.011	-90.039	0.5	2.0	3	6	G4	DEPARTAMENTO DE JUTIAPA
656	2021-11-07 04:09	14.030	-90.044	0.1	1.7	3	6	G4	DEPARTAMENTO DE JUTIAPA
657	2021-11-07 04:13	14.011	-90.034	1.5	1.7	3	6	G4	DEPARTAMENTO DE JUTIAPA
658	2021-11-07 04:14	14.012	-90.035	0.9	2.0	3	6	G4	DEPARTAMENTO DE JUTIAPA
659	2021-11-07 04:23	13.994	-90.032	0.8	2.1	3	6	G4	DEPARTAMENTO DE JUTIAPA
660	2021-11-07 04:29	14.028	-90.041	1.4	1.4	3	5	G4	DEPARTAMENTO DE JUTIAPA
661	2021-11-07 04:32	14.028	-90.043	1.6	1.1	3	6	G4	DEPARTAMENTO DE JUTIAPA
662	2021-11-07 04:46	14.031	-90.048	0.0	2.0	3	6	G4	DEPARTAMENTO DE JUTIAPA
663	2021-11-07 05:02	14.060	-90.031	33.6	2.1	3	5	SUBDUCCION	DEPARTAMENTO DE JUTIAPA

Continúa en la siguiente página...

Cuadro 3: ...continuación

No.	Tiempo de origen	Lat	Lon	Prof	M	NST	NF	ZS	REG
664	2021-11-07 05:06	14.035	-90.049	0.1	2.0	3	5	G4	DEPARTAMENTO DE JUTIAPA
665	2021-11-07 05:09	14.020	-90.040	0.9	2.1	3	6	G4	DEPARTAMENTO DE JUTIAPA
666	2021-11-07 05:18	14.037	-90.050	9.5	1.4	3	6	G4	DEPARTAMENTO DE JUTIAPA
667	2021-11-07 05:20	13.995	-90.041	6.2	1.6	3	6	G4	DEPARTAMENTO DE JUTIAPA
668	2021-11-07 05:25	13.990	-90.027	1.4	1.8	3	6	G4	DEPARTAMENTO DE JUTIAPA
669	2021-11-07 05:26	14.036	-90.048	0.0	1.9	3	5	G4	DEPARTAMENTO DE JUTIAPA
670	2021-11-07 06:35	14.027	-90.042	1.2	1.3	3	5	G4	DEPARTAMENTO DE JUTIAPA
671	2021-11-07 06:55	13.996	-90.028	0.9	1.7	3	6	G4	DEPARTAMENTO DE JUTIAPA
672	2021-11-07 07:00	14.025	-90.031	6.6	1.7	3	5	G4	DEPARTAMENTO DE JUTIAPA
673	2021-11-07 07:07	14.012	-90.015	6.8	2.0	3	5	G4	DEPARTAMENTO DE JUTIAPA
674	2021-11-07 07:18	13.957	-90.016	1.5	2.1	3	5	G4	DEPARTAMENTO DE JUTIAPA
675	2021-11-07 07:32	14.025	-90.037	0.0	2.4	3	6	G4	DEPARTAMENTO DE JUTIAPA
676	2021-11-07 08:31	14.008	-90.040	1.1	1.8	3	5	G4	DEPARTAMENTO DE JUTIAPA
677	2021-11-07 08:48	14.004	-90.040	34.5	2.2	3	5	SUBDUCCION	DEPARTAMENTO DE JUTIAPA
678	2021-11-07 09:29	14.079	-90.034	33.5	2.1	3	5	SUBDUCCION	DEPARTAMENTO DE JUTIAPA
679	2021-11-07 09:34	14.024	-90.001	18.5	2.1	3	6	G4	DEPARTAMENTO DE JUTIAPA
680	2021-11-07 09:35	14.031	-90.046	1.2	2.2	3	6	G4	DEPARTAMENTO DE JUTIAPA
681	2021-11-07 09:42	14.079	-90.030	45.1	2.1	3	6	SUBDUCCION	DEPARTAMENTO DE JUTIAPA
682	2021-11-07 09:53	14.024	-90.032	1.3	2.1	3	5	G4	DEPARTAMENTO DE JUTIAPA
683	2021-11-07 10:07	14.032	-90.047	0.0	2.0	3	5	G4	DEPARTAMENTO DE JUTIAPA
684	2021-11-07 10:19	14.021	-90.032	1.3	1.6	3	6	G4	DEPARTAMENTO DE JUTIAPA
685	2021-11-07 10:39	14.043	-90.039	4.0	3.1	7	14	G4	DEPARTAMENTO DE JUTIAPA
686	2021-11-07 10:45	14.021	-90.044	0.0	2.2	4	8	G4	DEPARTAMENTO DE JUTIAPA
687	2021-11-07 11:01	13.992	-90.028	0.9	2.2	4	8	G4	DEPARTAMENTO DE JUTIAPA
688	2021-11-07 11:46	14.070	-90.024	40.3	2.1	4	8	SUBDUCCION	DEPARTAMENTO DE JUTIAPA
689	2021-11-07 11:47	14.041	-90.036	7.0	2.0	4	8	G4	DEPARTAMENTO DE JUTIAPA
690	2021-11-07 12:06	14.037	-90.049	1.4	2.0	4	8	G4	DEPARTAMENTO DE JUTIAPA
691	2021-11-07 12:11	14.027	-90.050	0.0	1.7	4	7	G4	DEPARTAMENTO DE JUTIAPA
692	2021-11-07 12:13	14.446	-90.659	3.7	2.9	6	8	G4	DEPARTAMENTO DE ESCUINTLA
693	2021-11-07 12:26	14.026	-90.045	0.0	1.8	4	7	G4	DEPARTAMENTO DE JUTIAPA
694	2021-11-07 12:36	14.021	-90.041	0.8	2.1	4	7	G4	DEPARTAMENTO DE JUTIAPA
695	2021-11-07 12:48	14.034	-90.046	0.0	1.8	4	8	G4	DEPARTAMENTO DE JUTIAPA
696	2021-11-07 12:52	14.034	-90.019	6.6	1.7	4	8	G4	DEPARTAMENTO DE JUTIAPA
697	2021-11-07 13:06	14.047	-90.031	33.8	2.0	4	8	SUBDUCCION	DEPARTAMENTO DE JUTIAPA
698	2021-11-07 13:26	14.047	-90.056	1.2	1.9	4	7	G4	DEPARTAMENTO DE JUTIAPA
699	2021-11-07 13:33	14.039	-90.055	0.0	1.8	4	7	G4	DEPARTAMENTO DE JUTIAPA
700	2021-11-07 14:09	14.022	-90.045	0.0	1.8	4	8	G4	DEPARTAMENTO DE JUTIAPA
701	2021-11-07 14:21	14.509	-91.162	86.5	3.1	4	8	SUBDUCCION	DEPARTAMENTO DE SUCHITEPEQUEZ
702	2021-11-07 14:41	14.031	-90.045	0.5	1.6	4	5	G4	DEPARTAMENTO DE JUTIAPA
703	2021-11-07 14:49	13.988	-90.037	1.2	1.8	4	7	G4	DEPARTAMENTO DE JUTIAPA
704	2021-11-07 14:57	14.050	-90.052	8.7	2.0	4	7	G4	DEPARTAMENTO DE SANTA ROSA
705	2021-11-07 15:15	14.024	-90.046	0.0	2.1	4	5	G4	DEPARTAMENTO DE JUTIAPA
706	2021-11-07 15:43	14.038	-90.051	0.0	2.0	3	6	G4	DEPARTAMENTO DE JUTIAPA
707	2021-11-07 15:51	14.028	-90.050	0.0	1.6	4	7	G4	DEPARTAMENTO DE JUTIAPA
708	2021-11-07 15:54	14.037	-90.056	0.0	2.0	4	7	G4	DEPARTAMENTO DE JUTIAPA
709	2021-11-07 16:04	14.047	-90.021	7.5	1.8	4	7	G4	DEPARTAMENTO DE JUTIAPA
710	2021-11-07 16:10	14.054	-90.044	6.6	1.5	4	7	G4	DEPARTAMENTO DE JUTIAPA
711	2021-11-07 16:27	14.026	-90.049	0.0	1.4	4	7	G4	DEPARTAMENTO DE JUTIAPA
712	2021-11-07 16:46	14.038	-90.030	6.4	1.3	4	7	G4	DEPARTAMENTO DE JUTIAPA
713	2021-11-07 17:05	14.045	-90.054	0.7	1.5	3	6	G4	DEPARTAMENTO DE JUTIAPA

Continúa en la siguiente página...

Cuadro 3: ...continuación

No.	Tiempo de origen	Lat	Lon	Prof	M	NST	NF	ZS	REG
714	2021-11-07 17:12	14.046	-90.048	7.2	1.6	4	7	G4	DEPARTAMENTO DE JUTIAPA
715	2021-11-07 17:22	14.029	-90.032	1.2	1.5	4	7	G4	DEPARTAMENTO DE JUTIAPA
716	2021-11-07 18:20	14.025	-90.050	0.0	1.6	4	7	G4	DEPARTAMENTO DE JUTIAPA
717	2021-11-07 18:28	14.031	-90.054	0.0	1.7	4	7	G4	DEPARTAMENTO DE JUTIAPA
718	2021-11-07 18:31	14.044	-90.045	0.0	1.4	3	6	G4	DEPARTAMENTO DE JUTIAPA
719	2021-11-07 18:47	14.047	-90.051	0.7	1.8	4	7	G4	DEPARTAMENTO DE JUTIAPA
720	2021-11-07 18:50	14.026	-90.047	0.0	1.1	4	8	G4	DEPARTAMENTO DE JUTIAPA
721	2021-11-07 18:53	14.027	-90.038	0.0	1.4	4	7	G4	DEPARTAMENTO DE JUTIAPA
722	2021-11-07 19:07	14.033	-90.055	0.0	1.3	3	6	G4	DEPARTAMENTO DE JUTIAPA
723	2021-11-07 19:15	14.031	-90.046	0.0	2.0	4	7	G4	DEPARTAMENTO DE JUTIAPA
724	2021-11-07 19:20	14.029	-90.032	1.2	2.0	4	7	G4	DEPARTAMENTO DE JUTIAPA
725	2021-11-07 19:30	14.046	-90.055	1.1	1.5	4	7	G4	DEPARTAMENTO DE JUTIAPA
726	2021-11-07 19:30	14.047	-90.050	1.3	1.7	4	7	G4	DEPARTAMENTO DE JUTIAPA
727	2021-11-07 19:42	13.494	-91.070	10.0	4.3	17	28	G1	OCÉANO PACÍFICO
728	2021-11-07 19:53	14.038	-90.054	0.0	1.7	4	7	G4	DEPARTAMENTO DE JUTIAPA
729	2021-11-07 19:54	15.452	-91.760	194.6	4.2	10	18	SUBDUCCION	DEPARTAMENTO DE HUEHUETENANGO
730	2021-11-07 19:56	14.022	-90.037	0.0	2.5	4	8	G4	DEPARTAMENTO DE JUTIAPA
731	2021-11-07 19:58	14.020	-90.037	0.0	2.2	4	8	G4	DEPARTAMENTO DE JUTIAPA
732	2021-11-07 20:14	14.030	-90.033	1.1	1.7	4	7	G4	DEPARTAMENTO DE JUTIAPA
733	2021-11-07 20:20	14.034	-90.046	0.0	2.5	4	8	G4	DEPARTAMENTO DE JUTIAPA
734	2021-11-07 20:49	14.036	-90.055	0.1	1.4	4	8	G4	DEPARTAMENTO DE JUTIAPA
735	2021-11-07 21:12	14.032	-90.046	0.0	1.7	4	7	G4	DEPARTAMENTO DE JUTIAPA
736	2021-11-07 21:35	14.039	-90.052	0.0	1.8	4	7	G4	DEPARTAMENTO DE JUTIAPA
737	2021-11-07 21:45	14.031	-90.048	0.0	1.7	4	7	G4	DEPARTAMENTO DE JUTIAPA
738	2021-11-07 21:49	13.990	-90.033	1.5	1.8	4	8	G4	DEPARTAMENTO DE JUTIAPA
739	2021-11-07 22:15	14.039	-90.043	0.0	2.0	4	7	G4	DEPARTAMENTO DE JUTIAPA
740	2021-11-07 22:20	14.042	-90.055	0.9	2.1	4	7	G4	DEPARTAMENTO DE JUTIAPA
741	2021-11-07 22:28	14.036	-90.055	0.0	2.3	4	7	G4	DEPARTAMENTO DE JUTIAPA
742	2021-11-07 22:30	14.025	-90.043	0.9	1.5	4	7	G4	DEPARTAMENTO DE JUTIAPA
743	2021-11-07 22:39	14.040	-90.018	35.5	2.4	4	8	SUBDUCCION	DEPARTAMENTO DE JUTIAPA
744	2021-11-07 22:56	14.047	-90.052	1.2	1.7	4	7	G4	DEPARTAMENTO DE JUTIAPA
745	2021-11-07 23:05	14.015	-90.037	1.3	1.8	4	8	G4	DEPARTAMENTO DE JUTIAPA
746	2021-11-07 23:11	14.051	-90.044	0.4	2.0	4	7	G4	DEPARTAMENTO DE JUTIAPA
747	2021-11-07 23:16	14.036	-90.050	1.0	1.7	4	7	G4	DEPARTAMENTO DE JUTIAPA
748	2021-11-07 23:23	14.013	-90.039	0.7	1.5	4	8	G4	DEPARTAMENTO DE JUTIAPA
749	2021-11-07 23:32	14.035	-90.053	0.0	1.6	4	7	G4	DEPARTAMENTO DE JUTIAPA
750	2021-11-07 23:35	14.036	-90.042	1.6	1.9	4	7	G4	DEPARTAMENTO DE JUTIAPA
751	2021-11-07 23:47	14.030	-90.034	1.1	1.7	4	8	G4	DEPARTAMENTO DE JUTIAPA
752	2021-11-07 23:54	14.015	-90.038	1.1	2.0	4	8	G4	DEPARTAMENTO DE JUTIAPA
753	2021-11-08 00:00	14.031	-90.049	0.0	1.9	4	7	G4	DEPARTAMENTO DE JUTIAPA
754	2021-11-08 01:21	14.027	-90.044	0.0	1.7	4	7	G4	DEPARTAMENTO DE JUTIAPA
755	2021-11-08 01:29	14.000	-90.038	0.8	2.1	4	8	G4	DEPARTAMENTO DE JUTIAPA
756	2021-11-08 02:03	14.005	-90.039	0.8	2.2	4	8	G4	DEPARTAMENTO DE JUTIAPA
757	2021-11-08 02:13	14.001	-90.042	0.8	2.4	4	8	G4	DEPARTAMENTO DE JUTIAPA
758	2021-11-08 02:14	14.034	-90.049	0.1	1.8	4	5	G4	DEPARTAMENTO DE JUTIAPA
759	2021-11-08 02:14	14.035	-90.054	0.0	1.9	3	6	G4	DEPARTAMENTO DE JUTIAPA
760	2021-11-08 02:20	14.024	-90.044	0.0	2.2	4	6	G4	DEPARTAMENTO DE JUTIAPA
761	2021-11-08 02:24	13.983	-90.041	1.4	1.8	3	6	G4	DEPARTAMENTO DE JUTIAPA
762	2021-11-08 02:34	14.039	-90.055	1.2	2.1	3	5	G4	DEPARTAMENTO DE JUTIAPA
763	2021-11-08 02:57	14.079	-90.048	39.3	1.9	4	7	SUBDUCCION	DEPARTAMENTO DE JUTIAPA

Continúa en la siguiente página...

Cuadro 3: ...continuación

No.	Tiempo de origen	Lat	Lon	Prof	M	NST	NF	ZS	REG
764	2021-11-08 03:57	14.031	-90.050	1.6	2.0	4	7	G4	DEPARTAMENTO DE JUTIAPA
765	2021-11-08 04:28	14.030	-90.045	0.0	1.1	4	6	G4	DEPARTAMENTO DE JUTIAPA
766	2021-11-08 04:57	14.036	-90.055	1.4	2.1	4	7	G4	DEPARTAMENTO DE JUTIAPA
767	2021-11-08 05:04	14.038	-90.055	0.0	2.3	4	5	G4	DEPARTAMENTO DE JUTIAPA
768	2021-11-08 05:05	14.001	-90.037	0.3	2.0	4	6	G4	DEPARTAMENTO DE JUTIAPA
769	2021-11-08 05:40	13.994	-90.035	1.1	1.8	4	6	G4	DEPARTAMENTO DE JUTIAPA
770	2021-11-08 05:43	13.211	-89.690	30.0	3.5	8	14	REGIONAL	OCÉANO PACÍFICO
771	2021-11-08 05:56	14.014	-90.043	1.3	1.9	4	7	G4	DEPARTAMENTO DE JUTIAPA
772	2021-11-08 06:04	14.017	-90.040	0.8	1.9	4	5	G4	DEPARTAMENTO DE JUTIAPA
773	2021-11-08 06:18	14.019	-90.034	1.4	2.1	4	6	G4	DEPARTAMENTO DE JUTIAPA
774	2021-11-08 06:27	14.016	-90.043	0.2	2.0	4	6	G4	DEPARTAMENTO DE JUTIAPA
775	2021-11-08 06:31	13.981	-90.040	1.2	1.6	3	6	G4	DEPARTAMENTO DE JUTIAPA
776	2021-11-08 06:39	13.617	-90.722	50.0	3.8	22	38	SUBDUCCION	OCÉANO PACÍFICO
777	2021-11-08 06:59	13.984	-90.042	0.4	2.1	4	7	G4	DEPARTAMENTO DE JUTIAPA
778	2021-11-08 07:15	14.022	-90.043	0.1	2.1	4	8	G4	DEPARTAMENTO DE JUTIAPA
779	2021-11-08 07:20	14.067	-90.060	45.0	1.9	3	6	SUBDUCCION	DEPARTAMENTO DE SANTA ROSA
780	2021-11-08 08:25	13.333	-90.595	8.4	3.1	5	6	G1	OCÉANO PACÍFICO
781	2021-11-08 08:51	14.045	-90.027	36.4	2.2	4	6	SUBDUCCION	DEPARTAMENTO DE JUTIAPA
782	2021-11-08 09:09	14.009	-90.031	0.9	1.7	4	7	G4	DEPARTAMENTO DE JUTIAPA
783	2021-11-08 09:21	14.037	-90.053	1.2	1.9	3	5	G4	DEPARTAMENTO DE JUTIAPA
784	2021-11-08 09:27	13.992	-90.033	1.5	0.7	4	8	G4	DEPARTAMENTO DE JUTIAPA
785	2021-11-08 09:27	13.993	-90.035	0.9	1.1	4	6	G4	DEPARTAMENTO DE JUTIAPA
786	2021-11-08 09:54	14.041	-90.058	6.2	1.6	4	7	G4	DEPARTAMENTO DE JUTIAPA
787	2021-11-08 09:54	14.022	-90.039	0.1	1.3	4	7	G4	DEPARTAMENTO DE JUTIAPA
788	2021-11-08 11:12	14.002	-90.034	1.2	2.0	4	6	G4	DEPARTAMENTO DE JUTIAPA
789	2021-11-08 11:30	14.012	-90.042	0.1	2.0	4	7	G4	DEPARTAMENTO DE JUTIAPA
790	2021-11-08 11:45	13.227	-89.339	50.0	4.6	13	15	REGIONAL	OCEANO PACIFICO-COSTAS DE EL SALVADOR
791	2021-11-08 12:08	14.003	-90.042	0.4	2.1	4	7	G4	DEPARTAMENTO DE JUTIAPA
792	2021-11-08 12:09	14.000	-90.039	0.8	1.8	4	7	G4	DEPARTAMENTO DE JUTIAPA
793	2021-11-08 12:10	14.007	-90.043	0.5	2.0	4	7	G4	DEPARTAMENTO DE JUTIAPA
794	2021-11-08 12:23	14.025	-90.054	19.9	2.1	4	5	G4	DEPARTAMENTO DE JUTIAPA
795	2021-11-08 12:43	13.997	-90.034	0.7	1.0	4	6	G4	DEPARTAMENTO DE JUTIAPA
796	2021-11-08 12:59	13.371	-90.679	18.1	4.1	15	19	G1	OCÉANO PACÍFICO
797	2021-11-08 13:03	14.035	-90.044	1.3	2.0	4	7	G4	DEPARTAMENTO DE JUTIAPA
798	2021-11-08 13:42	13.998	-90.038	0.3	1.7	4	8	G4	DEPARTAMENTO DE JUTIAPA
799	2021-11-08 14:40	13.372	-90.691	22.5	3.1	10	14	G1	OCÉANO PACÍFICO
800	2021-11-08 14:53	14.045	-90.048	0.9	1.3	3	6	G4	DEPARTAMENTO DE JUTIAPA
801	2021-11-08 16:23	14.032	-90.050	0.0	2.5	4	7	G4	DEPARTAMENTO DE JUTIAPA
802	2021-11-08 16:37	13.981	-90.040	33.4	2.1	4	8	SUBDUCCION	DEPARTAMENTO DE JUTIAPA
803	2021-11-08 18:14	14.013	-90.039	6.8	1.2	4	6	G4	DEPARTAMENTO DE JUTIAPA
804	2021-11-08 18:52	14.037	-90.051	1.6	1.7	4	6	G4	DEPARTAMENTO DE JUTIAPA
805	2021-11-08 19:06	15.255	-88.204	81.4	3.3	3	5	REGIONAL	TERRITORIO DE HONDURAS
806	2021-11-08 19:18	14.023	-90.026	0.0	1.1	3	5	G4	DEPARTAMENTO DE JUTIAPA
807	2021-11-08 19:18	14.021	-90.027	0.0	1.4	3	5	G4	DEPARTAMENTO DE JUTIAPA
808	2021-11-08 19:32	13.550	-90.721	17.3	4.0	16	22	G2	OCÉANO PACÍFICO
809	2021-11-08 19:34	14.038	-90.056	0.0	1.6	3	5	G4	DEPARTAMENTO DE JUTIAPA
810	2021-11-08 20:20	14.020	-90.026	0.6	2.6	4	7	G4	DEPARTAMENTO DE JUTIAPA
811	2021-11-08 20:20	14.020	-90.027	0.5	1.7	4	8	G4	DEPARTAMENTO DE JUTIAPA
812	2021-11-08 20:25	13.847	-91.505	13.1	3.2	9	15	G1	OCEANO PACIFICO-COSTAS DE ESCUINTLA
813	2021-11-08 20:58	14.049	-90.059	0.8	1.0	4	8	G4	DEPARTAMENTO DE JUTIAPA

Continúa en la siguiente página...

Cuadro 3: ...continuación

No.	Tiempo de origen	Lat	Lon	Prof	M	NST	NF	ZS	REG
814	2021-11-08 21:23	14.026	-90.044	0.0	1.2	4	8	G4	DEPARTAMENTO DE JUTIAPA
815	2021-11-08 21:24	12.947	-91.611	7.4	3.9	11	12	G1	OCÉANO PACÍFICO
816	2021-11-08 21:54	14.025	-90.044	0.0	1.8	4	8	G4	DEPARTAMENTO DE JUTIAPA
817	2021-11-08 22:05	13.990	-90.030	1.1	1.5	4	8	G4	DEPARTAMENTO DE JUTIAPA
818	2021-11-08 22:07	14.027	-90.043	0.0	1.4	4	8	G4	DEPARTAMENTO DE JUTIAPA
819	2021-11-08 22:14	14.024	-90.045	0.2	1.3	4	8	G4	DEPARTAMENTO DE JUTIAPA
820	2021-11-08 22:26	13.991	-90.039	2.2	1.6	4	8	G4	DEPARTAMENTO DE JUTIAPA
821	2021-11-08 22:44	14.028	-90.044	1.2	1.5	4	8	G4	DEPARTAMENTO DE JUTIAPA
822	2021-11-08 22:56	14.011	-90.041	0.1	1.3	4	7	G4	DEPARTAMENTO DE JUTIAPA
823	2021-11-08 22:58	14.002	-90.040	0.1	1.2	4	8	G4	DEPARTAMENTO DE JUTIAPA
824	2021-11-08 23:20	13.995	-90.030	1.1	2.2	4	8	G4	DEPARTAMENTO DE JUTIAPA
825	2021-11-08 23:26	14.025	-90.044	0.8	1.1	4	8	G4	DEPARTAMENTO DE JUTIAPA
826	2021-11-08 23:26	14.024	-90.045	0.0	1.3	4	8	G4	DEPARTAMENTO DE JUTIAPA
827	2021-11-08 23:27	14.028	-90.045	0.1	1.6	4	8	G4	DEPARTAMENTO DE JUTIAPA
828	2021-11-08 23:27	14.027	-90.045	0.0	1.2	4	7	G4	DEPARTAMENTO DE JUTIAPA
829	2021-11-08 23:58	14.054	-90.030	7.9	1.2	4	7	G4	DEPARTAMENTO DE JUTIAPA
830	2021-11-08 23:59	14.018	-90.044	0.0	1.3	4	8	G4	DEPARTAMENTO DE JUTIAPA
831	2021-11-09 00:01	14.025	-90.039	0.1	1.1	4	8	G4	DEPARTAMENTO DE JUTIAPA
832	2021-11-09 00:06	14.034	-90.056	0.1	1.6	4	8	G4	DEPARTAMENTO DE JUTIAPA
833	2021-11-09 00:22	13.990	-90.038	2.2	1.9	4	8	G4	DEPARTAMENTO DE JUTIAPA
834	2021-11-09 00:35	14.024	-90.045	0.0	1.1	4	7	G4	DEPARTAMENTO DE JUTIAPA
835	2021-11-09 00:52	14.021	-90.045	0.3	1.1	4	8	G4	DEPARTAMENTO DE JUTIAPA
836	2021-11-09 00:53	14.032	-90.038	2.4	2.5	5	10	G4	DEPARTAMENTO DE JUTIAPA
837	2021-11-09 01:06	14.003	-90.033	2.2	1.6	4	8	G4	DEPARTAMENTO DE JUTIAPA
838	2021-11-09 01:34	14.017	-90.043	0.5	1.9	4	6	G4	DEPARTAMENTO DE JUTIAPA
839	2021-11-09 01:44	13.995	-90.034	1.1	1.8	4	8	G4	DEPARTAMENTO DE JUTIAPA
840	2021-11-09 01:53	14.014	-90.002	5.1	3.0	4	6	G4	DEPARTAMENTO DE JUTIAPA
841	2021-11-09 01:55	13.999	-90.035	1.2	1.7	4	8	G4	DEPARTAMENTO DE JUTIAPA
842	2021-11-09 01:55	14.002	-90.039	0.6	1.7	4	8	G4	DEPARTAMENTO DE JUTIAPA
843	2021-11-09 01:58	13.999	-90.041	0.4	1.6	4	8	G4	DEPARTAMENTO DE JUTIAPA
844	2021-11-09 02:05	14.043	-90.050	1.1	1.3	3	6	G4	DEPARTAMENTO DE JUTIAPA
845	2021-11-09 02:13	14.032	-90.050	0.0	1.6	4	7	G4	DEPARTAMENTO DE JUTIAPA
846	2021-11-09 02:14	14.039	-90.057	0.5	1.2	4	7	G4	DEPARTAMENTO DE JUTIAPA
847	2021-11-09 02:21	14.015	-90.037	1.0	0.9	4	8	G4	DEPARTAMENTO DE JUTIAPA
848	2021-11-09 02:24	14.043	-90.057	0.0	1.1	3	6	G4	DEPARTAMENTO DE JUTIAPA
849	2021-11-09 02:31	14.021	-90.044	0.1	1.3	4	8	G4	DEPARTAMENTO DE JUTIAPA
850	2021-11-09 02:31	14.023	-90.045	0.3	1.0	4	7	G4	DEPARTAMENTO DE JUTIAPA
851	2021-11-09 02:35	14.013	-90.024	1.3	1.2	4	7	G4	DEPARTAMENTO DE JUTIAPA
852	2021-11-09 02:35	14.028	-90.043	0.5	1.2	4	7	G4	DEPARTAMENTO DE JUTIAPA
853	2021-11-09 03:07	13.959	-90.011	1.1	1.2	3	6	G4	DEPARTAMENTO DE JUTIAPA
854	2021-11-09 03:09	14.002	-90.035	1.2	0.9	4	8	G4	DEPARTAMENTO DE JUTIAPA
855	2021-11-09 03:16	13.992	-90.031	0.8	1.5	4	8	G4	DEPARTAMENTO DE JUTIAPA
856	2021-11-09 03:26	14.001	-90.038	0.7	1.1	4	8	G4	DEPARTAMENTO DE JUTIAPA
857	2021-11-09 03:34	14.032	-90.056	0.0	1.7	4	8	G4	DEPARTAMENTO DE JUTIAPA
858	2021-11-09 03:35	14.034	-90.056	0.1	2.1	4	8	G4	DEPARTAMENTO DE JUTIAPA
859	2021-11-09 03:36	14.032	-90.056	0.1	1.9	4	8	G4	DEPARTAMENTO DE JUTIAPA
860	2021-11-09 04:05	14.020	-90.027	0.3	1.4	4	8	G4	DEPARTAMENTO DE JUTIAPA
861	2021-11-09 04:09	14.021	-90.035	0.0	1.3	4	8	G4	DEPARTAMENTO DE JUTIAPA
862	2021-11-09 04:31	14.023	-90.050	0.1	1.8	4	8	G4	DEPARTAMENTO DE JUTIAPA
863	2021-11-09 04:42	14.034	-90.056	0.0	1.5	4	8	G4	DEPARTAMENTO DE JUTIAPA

Continúa en la siguiente página...

Cuadro 3: ...continuación

No.	Tiempo de origen	Lat	Lon	Prof	M	NST	NF	ZS	REG
864	2021-11-09 04:42	14.033	-90.056	0.1	1.4	4	8	G4	DEPARTAMENTO DE JUTIAPA
865	2021-11-09 04:42	14.034	-90.055	0.0	1.8	4	8	G4	DEPARTAMENTO DE JUTIAPA
866	2021-11-09 06:17	13.993	-90.032	0.8	1.8	4	8	G4	DEPARTAMENTO DE JUTIAPA
867	2021-11-09 08:42	14.024	-90.043	0.0	1.5	4	8	G4	DEPARTAMENTO DE JUTIAPA
868	2021-11-09 08:43	14.021	-90.028	0.5	1.4	4	8	G4	DEPARTAMENTO DE JUTIAPA
869	2021-11-09 09:38	14.020	-90.028	0.5	1.6	4	8	G4	DEPARTAMENTO DE JUTIAPA
870	2021-11-09 09:47	13.993	-90.031	1.1	1.9	4	8	G4	DEPARTAMENTO DE JUTIAPA
871	2021-11-09 12:12	14.020	-90.030	0.0	1.6	4	8	G4	DEPARTAMENTO DE JUTIAPA
872	2021-11-09 14:33	14.018	-90.040	0.9	1.8	4	8	G4	DEPARTAMENTO DE JUTIAPA
873	2021-11-09 21:13	14.010	-90.033	0.5	1.6	4	8	G4	DEPARTAMENTO DE JUTIAPA
874	2021-11-09 22:09	14.033	-90.055	0.0	1.7	4	7	G4	DEPARTAMENTO DE JUTIAPA
875	2021-11-09 22:17	14.034	-90.057	0.0	1.7	4	8	G4	DEPARTAMENTO DE JUTIAPA
876	2021-11-09 22:18	14.036	-90.057	0.0	1.3	4	8	G4	DEPARTAMENTO DE JUTIAPA
877	2021-11-09 23:14	14.029	-90.041	0.0	1.4	4	8	G4	DEPARTAMENTO DE JUTIAPA
878	2021-11-09 23:15	14.035	-90.057	0.0	1.4	4	8	G4	DEPARTAMENTO DE JUTIAPA
879	2021-11-09 23:37	14.033	-90.057	0.0	1.9	4	8	G4	DEPARTAMENTO DE JUTIAPA
880	2021-11-09 23:38	14.033	-90.056	0.0	1.5	4	8	G4	DEPARTAMENTO DE JUTIAPA
881	2021-11-10 00:04	14.022	-90.028	0.4	0.8	4	8	G4	DEPARTAMENTO DE JUTIAPA
882	2021-11-10 00:07	14.011	-90.036	0.9	1.2	4	8	G4	DEPARTAMENTO DE JUTIAPA
883	2021-11-10 00:20	14.021	-90.045	0.0	1.3	4	8	G4	DEPARTAMENTO DE JUTIAPA
884	2021-11-10 00:27	13.996	-90.035	1.4	1.7	4	8	G4	DEPARTAMENTO DE JUTIAPA
885	2021-11-10 00:40	14.908	-92.226	70.4	3.0	4	7	SUBDUCCION	TERRITORIO DE MEXICO
886	2021-11-10 01:15	14.007	-90.037	0.5	1.5	4	8	G4	DEPARTAMENTO DE JUTIAPA
887	2021-11-10 02:30	14.028	-90.036	0.0	1.7	4	6	G4	DEPARTAMENTO DE JUTIAPA
888	2021-11-10 02:46	14.035	-90.056	0.7	1.9	4	7	G4	DEPARTAMENTO DE JUTIAPA
889	2021-11-10 02:55	14.042	-90.063	1.2	1.0	3	5	G4	DEPARTAMENTO DE JUTIAPA
890	2021-11-10 03:08	13.999	-90.023	1.3	1.3	3	4	G4	DEPARTAMENTO DE JUTIAPA
891	2021-11-10 03:12	14.008	-90.037	0.4	2.2	4	7	G4	DEPARTAMENTO DE JUTIAPA
892	2021-11-10 03:21	14.028	-90.049	0.1	1.7	4	6	G4	DEPARTAMENTO DE JUTIAPA
893	2021-11-10 03:33	14.021	-90.036	0.0	0.9	3	6	G4	DEPARTAMENTO DE JUTIAPA
894	2021-11-10 04:35	14.040	-90.059	1.3	1.7	4	7	G4	DEPARTAMENTO DE JUTIAPA
895	2021-11-10 05:29	13.298	-88.954	0.0	3.8	8	12	REGIONAL	OCEANO PACIFICO-COSTAS DE EL SALVADOR
896	2021-11-10 06:36	14.039	-90.057	0.9	2.0	4	7	G4	DEPARTAMENTO DE JUTIAPA
897	2021-11-10 07:30	14.030	-90.030	0.0	2.3	4	7	G4	DEPARTAMENTO DE JUTIAPA
898	2021-11-10 09:04	15.002	-91.455	213.5	3.3	6	9	SUBDUCCION	DEPARTAMENTO DE TOTONICAPAN
899	2021-11-10 09:51	14.015	-90.031	3.9	2.5	5	8	G4	DEPARTAMENTO DE JUTIAPA
900	2021-11-10 09:53	14.016	-90.035	1.3	1.9	4	6	G4	DEPARTAMENTO DE JUTIAPA
901	2021-11-10 09:56	14.039	-90.055	0.8	1.7	3	6	G4	DEPARTAMENTO DE JUTIAPA
902	2021-11-10 10:13	14.017	-90.042	0.0	1.4	3	6	G4	DEPARTAMENTO DE JUTIAPA
903	2021-11-10 11:49	14.031	-90.043	1.4	2.4	4	7	G4	DEPARTAMENTO DE JUTIAPA
904	2021-11-10 12:44	14.030	-90.009	16.1	1.6	3	4	G4	DEPARTAMENTO DE JUTIAPA
905	2021-11-10 13:15	14.032	-90.031	6.4	3.2	9	15	G4	DEPARTAMENTO DE JUTIAPA
906	2021-11-10 13:41	14.469	-91.518	81.5	2.8	4	6	SUBDUCCION	DEPARTAMENTO DE SUCHITEPEQUEZ
907	2021-11-10 14:23	14.024	-90.025	1.2	2.2	4	8	G4	DEPARTAMENTO DE JUTIAPA
908	2021-11-10 14:50	14.616	-92.105	160.7	3.5	5	7	SUBDUCCION	DEPARTAMENTO DE QUETZALTENANGO
909	2021-11-10 14:55	14.035	-90.058	0.8	2.5	3	4	G4	DEPARTAMENTO DE JUTIAPA
910	2021-11-10 20:48	14.788	-90.669	192.7	4.3	7	9	SUBDUCCION	DEPARTAMENTO DE CHIMALTENANGO
911	2021-11-10 21:39	14.033	-92.376	56.5	4.5	15	17	SUBDUCCION	OCEANO PACIFICO
912	2021-11-10 22:15	14.763	-91.574	4.7	2.5	3	4	G3	DEPARTAMENTO DE QUETZALTENANGO
913	2021-11-11 01:07	14.202	-89.727	8.0	2.8	4	7	G5	DEPARTAMENTO DE JUTIAPA

Continúa en la siguiente página...

Cuadro 3: ...continuación

No.	Tiempo de origen	Lat	Lon	Prof	M	NST	NF	ZS	REG
914	2021-11-11 01:49	13.229	-89.871	29.4	4.0	8	11	REGIONAL	OCEANO PACIFICO
915	2021-11-11 06:12	14.095	-91.371	50.3	3.7	11	11	SUBDUCCION	DEPARTAMENTO DE ESCUINTLA
916	2021-11-11 07:51	14.025	-90.042	0.0	1.9	4	6	G4	DEPARTAMENTO DE JUTIAPA
917	2021-11-11 08:06	13.520	-90.217	60.4	3.5	11	17	SUBDUCCION	OCEANO PACIFICO-COSTAS DE EL SALVADOR
918	2021-11-11 08:51	13.658	-91.428	13.6	3.3	9	11	G1	OCEANO PACIFICO
919	2021-11-11 11:19	14.030	-90.044	0.0	2.0	4	7	G4	DEPARTAMENTO DE JUTIAPA
920	2021-11-11 11:27	13.976	-90.039	0.4	2.0	4	6	G4	DEPARTAMENTO DE JUTIAPA
921	2021-11-11 12:08	14.016	-90.045	0.1	0.7	4	6	G4	DEPARTAMENTO DE JUTIAPA
922	2021-11-11 12:27	14.008	-90.045	0.1	1.9	4	5	G4	DEPARTAMENTO DE JUTIAPA
923	2021-11-11 12:53	14.012	-90.050	0.9	1.1	4	6	G4	DEPARTAMENTO DE JUTIAPA
924	2021-11-11 14:01	14.015	-90.037	1.2	1.4	3	4	G4	DEPARTAMENTO DE JUTIAPA
925	2021-11-11 15:05	14.034	-90.051	0.0	1.7	3	5	G4	DEPARTAMENTO DE JUTIAPA
926	2021-11-11 15:15	14.002	-90.073	33.2	1.7	4	6	SUBDUCCION	DEPARTAMENTO DE JUTIAPA
927	2021-11-11 15:16	14.037	-90.049	1.1	1.9	4	7	G4	DEPARTAMENTO DE JUTIAPA
928	2021-11-11 15:35	14.509	-90.799	4.7	2.7	5	8	G4	DEPARTAMENTO DE SACATEPEQUEZ
929	2021-11-11 16:02	14.099	-91.385	50.0	2.8	7	11	SUBDUCCION	DEPARTAMENTO DE ESCUINTLA
930	2021-11-11 16:31	14.081	-90.097	12.4	3.1	3	4	G4	DEPARTAMENTO DE SANTA ROSA
931	2021-11-11 17:47	14.023	-90.040	1.0	1.8	4	6	G4	DEPARTAMENTO DE JUTIAPA
932	2021-11-11 19:23	13.503	-90.381	79.3	3.1	6	10	SUBDUCCION	OCEANO PACIFICO
933	2021-11-11 19:58	14.043	-90.046	1.1	2.2	4	5	G4	DEPARTAMENTO DE JUTIAPA
934	2021-11-11 19:59	14.014	-90.040	0.5	1.7	4	5	G4	DEPARTAMENTO DE JUTIAPA
935	2021-11-11 20:34	14.008	-90.038	0.8	1.7	3	5	G4	DEPARTAMENTO DE JUTIAPA
936	2021-11-11 21:30	14.047	-90.044	1.5	1.6	4	5	G4	DEPARTAMENTO DE JUTIAPA
937	2021-11-11 21:36	14.038	-90.048	0.0	1.7	4	5	G4	DEPARTAMENTO DE JUTIAPA
938	2021-11-11 21:57	14.016	-90.039	0.7	1.9	4	6	G4	DEPARTAMENTO DE JUTIAPA
939	2021-11-11 23:06	14.007	-90.033	0.9	1.9	4	7	G4	DEPARTAMENTO DE JUTIAPA
940	2021-11-11 23:31	14.013	-90.037	0.0	1.5	4	6	G4	DEPARTAMENTO DE JUTIAPA
941	2021-11-11 23:36	14.022	-90.045	0.0	1.2	4	8	G4	DEPARTAMENTO DE JUTIAPA
942	2021-11-12 00:01	14.025	-90.029	0.5	1.0	4	8	G4	DEPARTAMENTO DE JUTIAPA
943	2021-11-12 00:22	13.990	-90.033	1.6	1.6	3	6	G4	DEPARTAMENTO DE JUTIAPA
944	2021-11-12 00:33	13.988	-90.047	0.5	1.9	4	8	G4	DEPARTAMENTO DE JUTIAPA
945	2021-11-12 02:46	14.383	-91.055	110.4	3.2	16	24	SUBDUCCION	DEPARTAMENTO DE ESCUINTLA
946	2021-11-12 03:13	13.968	-90.036	1.2	2.0	4	6	G4	DEPARTAMENTO DE JUTIAPA
947	2021-11-12 03:22	14.030	-90.050	0.1	1.8	4	8	G4	DEPARTAMENTO DE JUTIAPA
948	2021-11-12 03:50	14.008	-90.040	0.0	1.4	4	8	G4	DEPARTAMENTO DE JUTIAPA
949	2021-11-12 03:52	14.040	-90.051	1.2	1.7	4	8	G4	DEPARTAMENTO DE JUTIAPA
950	2021-11-12 03:55	14.078	-90.010	44.7	1.3	4	6	SUBDUCCION	DEPARTAMENTO DE JUTIAPA
951	2021-11-12 04:47	14.021	-90.042	1.2	1.6	4	7	G4	DEPARTAMENTO DE JUTIAPA
952	2021-11-12 07:43	13.819	-90.009	6.2	1.4	4	6	G4	TERRITORIO DE EL SALVADOR
953	2021-11-12 08:24	14.014	-90.040	0.0	1.9	4	8	G4	DEPARTAMENTO DE JUTIAPA
954	2021-11-12 08:37	13.973	-90.034	0.0	1.4	4	8	G4	DEPARTAMENTO DE JUTIAPA
955	2021-11-12 09:38	14.042	-90.054	0.0	1.1	3	6	G4	DEPARTAMENTO DE JUTIAPA
956	2021-11-12 10:27	14.067	-90.022	1.2	1.1	4	7	G4	DEPARTAMENTO DE JUTIAPA
957	2021-11-12 10:40	14.020	-90.036	1.2	1.1	4	6	G4	DEPARTAMENTO DE JUTIAPA
958	2021-11-12 11:46	14.015	-90.038	1.2	1.1	4	6	G4	DEPARTAMENTO DE JUTIAPA
959	2021-11-12 12:37	14.011	-90.040	0.0	2.0	4	8	G4	DEPARTAMENTO DE JUTIAPA
960	2021-11-12 12:43	14.036	-90.058	0.0	2.1	4	7	G4	DEPARTAMENTO DE JUTIAPA
961	2021-11-12 12:49	14.132	-89.714	22.4	2.7	8	13	G5	TERRITORIO DE EL SALVADOR
962	2021-11-12 13:31	13.506	-90.340	62.7	3.1	16	25	SUBDUCCION	OCEANO PACIFICO-COSTAS DE JUTIAPA
963	2021-11-12 13:50	14.032	-90.026	7.7	1.4	4	7	G4	DEPARTAMENTO DE JUTIAPA

Continua en la siguiente página...

Cuadro 3: ...continuación

No.	Tiempo de origen	Lat	Lon	Prof	M	NST	NF	ZS	REG
964	2021-11-12 14:33	14.031	-90.042	0.0	1.5	4	8	G4	DEPARTAMENTO DE JUTIAPA
965	2021-11-12 15:30	14.003	-90.039	0.0	1.9	4	8	G4	DEPARTAMENTO DE JUTIAPA
966	2021-11-12 17:07	14.031	-90.041	0.0	1.6	4	8	G4	DEPARTAMENTO DE JUTIAPA
967	2021-11-12 17:30	13.995	-90.034	0.7	2.0	4	7	G4	DEPARTAMENTO DE JUTIAPA
968	2021-11-12 17:50	14.006	-90.025	6.4	1.0	4	7	G4	DEPARTAMENTO DE JUTIAPA
969	2021-11-12 17:58	14.025	-90.055	44.6	1.2	4	7	SUBDUCCION	DEPARTAMENTO DE JUTIAPA
970	2021-11-12 19:42	14.019	-90.042	0.5	1.5	4	8	G4	DEPARTAMENTO DE JUTIAPA
971	2021-11-12 20:45	14.018	-90.043	0.6	2.0	4	8	G4	DEPARTAMENTO DE JUTIAPA
972	2021-11-12 22:18	13.993	-90.039	1.4	1.7	4	8	G4	DEPARTAMENTO DE JUTIAPA
973	2021-11-12 22:22	14.014	-90.037	0.0	1.5	4	8	G4	DEPARTAMENTO DE JUTIAPA
974	2021-11-12 22:25	14.067	-90.007	20.0	1.6	4	7	G4	DEPARTAMENTO DE JUTIAPA
975	2021-11-12 22:36	14.033	-90.049	1.2	1.4	4	8	G4	DEPARTAMENTO DE JUTIAPA
976	2021-11-12 22:54	14.043	-90.048	1.2	1.3	4	7	G4	DEPARTAMENTO DE JUTIAPA
977	2021-11-12 23:47	14.138	-91.427	55.6	3.4	11	17	SUBDUCCION	DEPARTAMENTO DE ESCUINTLA
978	2021-11-13 01:18	14.014	-90.045	25.1	1.4	3	5	SUBDUCCION	DEPARTAMENTO DE JUTIAPA
979	2021-11-13 01:19	13.305	-90.336	13.9	3.5	5	7	G1	OCEANO PACÍFICO
980	2021-11-13 01:22	14.008	-90.037	1.1	1.4	3	6	G4	DEPARTAMENTO DE JUTIAPA
981	2021-11-13 02:32	14.023	-90.052	0.0	1.6	3	5	G4	DEPARTAMENTO DE JUTIAPA
982	2021-11-13 02:45	14.026	-90.045	0.2	1.5	3	5	G4	DEPARTAMENTO DE JUTIAPA
983	2021-11-13 04:43	14.016	-90.061	0.0	2.1	3	5	G4	DEPARTAMENTO DE JUTIAPA
984	2021-11-13 05:54	12.784	-88.842	18.5	4.0	7	8	REGIONAL	OCEANO PACÍFICO
985	2021-11-13 17:31	14.512	-91.239	6.0	3.1	9	16	G4	DEPARTAMENTO DE SUCHITEPEQUEZ
986	2021-11-13 18:10	12.989	-89.999	30.1	3.7	4	6	REGIONAL	OCEANO PACÍFICO
987	2021-11-13 18:38	14.487	-92.412	27.5	4.0	7	15	SUBDUCCION	OCEANO PACIFICO-COSTAS DE MEXICO
988	2021-11-13 22:15	13.988	-90.039	0.9	1.9	3	6	G4	DEPARTAMENTO DE JUTIAPA
989	2021-11-13 22:34	14.023	-90.044	0.0	1.1	3	5	G4	DEPARTAMENTO DE JUTIAPA
990	2021-11-13 22:40	14.127	-89.718	13.5	2.6	5	9	G5	TERRITORIO DE EL SALVADOR
991	2021-11-13 23:08	14.176	-91.493	72.1	4.1	18	32	SUBDUCCION	DEPARTAMENTO DE SUCHITEPEQUEZ
992	2021-11-14 01:31	14.248	-91.598	78.6	3.4	6	10	SUBDUCCION	DEPARTAMENTO DE SUCHITEPEQUEZ
993	2021-11-14 04:56	13.406	-90.657	19.0	3.8	17	31	G1	OCEANO PACÍFICO
994	2021-11-14 05:04	14.638	-92.451	72.0	3.5	5	9	SUBDUCCION	OCEANO PACIFICO-COSTAS DE MEXICO
995	2021-11-14 05:33	13.817	-91.000	50.0	3.8	6	12	SUBDUCCION	OCEANO PACIFICO-COSTAS DE ESCUINTLA
996	2021-11-14 16:08	14.005	-90.046	1.1	1.7	4	7	G4	DEPARTAMENTO DE JUTIAPA
997	2021-11-14 16:45	14.006	-90.032	34.0	1.5	3	4	SUBDUCCION	DEPARTAMENTO DE JUTIAPA
998	2021-11-14 17:07	14.010	-90.048	0.5	2.0	4	8	G4	DEPARTAMENTO DE JUTIAPA
999	2021-11-14 17:08	14.012	-90.047	0.8	2.4	3	6	G4	DEPARTAMENTO DE JUTIAPA
1000	2021-11-14 17:50	14.013	-90.047	0.0	1.6	3	6	G4	DEPARTAMENTO DE JUTIAPA
1001	2021-11-14 17:54	14.018	-90.046	1.4	2.0	4	8	G4	DEPARTAMENTO DE JUTIAPA
1002	2021-11-14 18:12	14.006	-90.049	0.9	1.3	3	5	G4	DEPARTAMENTO DE JUTIAPA
1003	2021-11-14 18:14	14.027	-90.047	0.0	1.7	3	5	G4	DEPARTAMENTO DE JUTIAPA
1004	2021-11-14 21:38	14.023	-90.039	6.4	1.6	3	5	G4	DEPARTAMENTO DE JUTIAPA
1005	2021-11-14 23:28	14.012	-90.047	1.2	2.0	3	6	G4	DEPARTAMENTO DE JUTIAPA
1006	2021-11-15 00:12	14.015	-90.038	1.0	1.4	3	4	G4	DEPARTAMENTO DE JUTIAPA
1007	2021-11-15 00:13	13.534	-88.572	195.9	2.9	5	8	REGIONAL	TERRITORIO DE EL SALVADOR
1008	2021-11-15 00:18	14.011	-90.034	1.0	1.6	3	5	G4	DEPARTAMENTO DE JUTIAPA
1009	2021-11-15 01:12	14.030	-90.045	1.1	1.6	3	5	G4	DEPARTAMENTO DE JUTIAPA
1010	2021-11-15 02:47	14.077	-92.082	50.0	3.7	11	14	SUBDUCCION	OCEANO PACIFICO-COSTAS DE RETALHULEU
1011	2021-11-15 03:13	13.990	-90.040	0.9	2.0	3	6	G4	DEPARTAMENTO DE JUTIAPA
1012	2021-11-15 03:15	13.998	-90.033	6.9	1.3	3	5	G4	DEPARTAMENTO DE JUTIAPA
1013	2021-11-15 03:32	14.016	-90.026	6.4	2.0	3	5	G4	DEPARTAMENTO DE JUTIAPA

Continúa en la siguiente página...

Cuadro 3: ...continuación

No.	Tiempo de origen	Lat	Lon	Prof	M	NST	NF	ZS	REG
1014	2021-11-15 04:36	14.016	-90.040	1.7	2.3	3	6	G4	DEPARTAMENTO DE JUTIAPA
1015	2021-11-15 06:55	13.897	-92.561	17.6	3.9	7	8	G1	OCÉANO PACÍFICO
1016	2021-11-15 07:07	14.024	-90.029	2.2	2.6	3	5	G4	DEPARTAMENTO DE JUTIAPA
1017	2021-11-15 10:58	14.547	-91.265	84.0	2.9	7	7	SUBDUCCION	DEPARTAMENTO DE SUCHITEPEQUEZ
1018	2021-11-15 11:43	14.019	-90.019	1.2	1.3	3	4	G4	DEPARTAMENTO DE JUTIAPA
1019	2021-11-15 11:53	15.173	-91.994	120.2	3.3	4	6	SUBDUCCION	DEPARTAMENTO DE SAN MARCOS
1020	2021-11-15 12:55	14.023	-90.046	0.0	1.9	4	5	G4	DEPARTAMENTO DE JUTIAPA
1021	2021-11-15 16:29	12.959	-90.640	8.4	3.9	4	5	G1	OCÉANO PACÍFICO
1022	2021-11-15 16:44	13.195	-90.613	0.0	3.8	7	9	G1	OCÉANO PACÍFICO
1023	2021-11-15 20:55	13.099	-90.690	14.3	3.6	5	7	G1	OCÉANO PACÍFICO
1024	2021-11-15 21:48	13.248	-89.797	43.4	3.2	4	6	REGIONAL	OCÉANO PACÍFICO
1025	2021-11-16 00:18	12.952	-90.750	4.6	4.1	13	15	G1	OCÉANO PACÍFICO
1026	2021-11-16 07:47	13.295	-90.383	29.2	3.6	13	25	SUBDUCCION	OCÉANO PACÍFICO
1027	2021-11-16 09:26	14.406	-90.865	12.8	2.8	3	5	G4	DEPARTAMENTO DE ESCUINTLA
1028	2021-11-16 09:58	12.262	-88.624	0.0	4.3	9	14	REGIONAL	OCÉANO PACÍFICO
1029	2021-11-16 11:04	14.009	-90.045	1.2	2.1	3	6	G4	DEPARTAMENTO DE JUTIAPA
1030	2021-11-16 12:35	14.031	-90.040	0.1	2.0	4	8	G4	DEPARTAMENTO DE JUTIAPA
1031	2021-11-16 12:44	14.043	-90.042	0.8	2.1	4	7	G4	DEPARTAMENTO DE JUTIAPA
1032	2021-11-16 12:47	14.363	-92.226	56.3	3.3	7	10	SUBDUCCION	OCEANO PACIFICO-COSTAS DE RETALHULEU
1033	2021-11-16 13:04	14.050	-90.038	3.5	2.3	8	16	G4	DEPARTAMENTO DE JUTIAPA
1034	2021-11-16 13:38	14.553	-90.257	225.9	3.6	10	18	SUBDUCCION	DEPARTAMENTO DE GUATEMALA
1035	2021-11-16 14:45	13.099	-90.226	22.4	3.9	10	12	G1	OCÉANO PACÍFICO
1036	2021-11-16 15:36	13.866	-92.226	1.7	4.2	7	13	G1	OCÉANO PACÍFICO
1037	2021-11-16 21:28	14.767	-93.519	36.0	3.9	8	15	REGIONAL	OCÉANO PACÍFICO
1038	2021-11-16 22:18	14.031	-90.039	0.1	1.8	4	8	G4	DEPARTAMENTO DE JUTIAPA
1039	2021-11-16 22:20	14.030	-90.038	0.1	1.7	4	7	G4	DEPARTAMENTO DE JUTIAPA
1040	2021-11-16 23:01	14.021	-90.044	0.0	1.5	4	8	G4	DEPARTAMENTO DE JUTIAPA
1041	2021-11-16 23:02	14.019	-90.043	0.0	1.6	4	8	G4	DEPARTAMENTO DE JUTIAPA
1042	2021-11-16 23:47	13.878	-91.711	21.1	3.5	9	14	G1	OCEANO PACIFICO-COSTAS DE SUCHITEPEQUEZ
1043	2021-11-17 02:47	14.748	-90.577	2.7	2.8	10	20	G5	DEPARTAMENTO DE GUATEMALA
1044	2021-11-17 03:05	13.573	-92.207	0.0	3.9	10	12	G1	OCÉANO PACÍFICO
1045	2021-11-17 04:36	14.046	-90.036	4.8	3.2	11	19	G4	DEPARTAMENTO DE JUTIAPA
1046	2021-11-17 04:37	14.016	-90.041	0.0	1.8	4	8	G4	DEPARTAMENTO DE JUTIAPA
1047	2021-11-17 04:39	14.017	-90.039	0.9	1.4	4	8	G4	DEPARTAMENTO DE JUTIAPA
1048	2021-11-17 04:39	14.016	-90.041	0.1	1.5	4	8	G4	DEPARTAMENTO DE JUTIAPA
1049	2021-11-17 04:40	14.020	-90.041	0.3	2.0	4	8	G4	DEPARTAMENTO DE JUTIAPA
1050	2021-11-17 04:41	14.017	-90.040	0.7	1.9	4	8	G4	DEPARTAMENTO DE JUTIAPA
1051	2021-11-17 04:47	14.016	-90.040	0.7	1.7	4	8	G4	DEPARTAMENTO DE JUTIAPA
1052	2021-11-17 04:48	14.019	-90.041	0.0	1.4	4	8	G4	DEPARTAMENTO DE JUTIAPA
1053	2021-11-17 07:24	14.018	-90.041	0.0	1.5	4	8	G4	DEPARTAMENTO DE JUTIAPA
1054	2021-11-17 07:33	14.022	-90.044	0.0	1.8	4	8	G4	DEPARTAMENTO DE JUTIAPA
1055	2021-11-17 08:40	14.017	-90.040	0.7	1.4	4	8	G4	DEPARTAMENTO DE JUTIAPA
1056	2021-11-17 08:40	14.016	-90.042	0.3	1.3	4	8	G4	DEPARTAMENTO DE JUTIAPA
1057	2021-11-17 08:40	14.019	-90.041	0.8	1.5	4	8	G4	DEPARTAMENTO DE JUTIAPA
1058	2021-11-17 08:40	14.018	-90.041	0.0	1.3	4	8	G4	DEPARTAMENTO DE JUTIAPA
1059	2021-11-17 08:42	14.013	-90.038	1.1	1.3	4	8	G4	DEPARTAMENTO DE JUTIAPA
1060	2021-11-17 08:42	14.020	-90.038	0.0	1.5	4	8	G4	DEPARTAMENTO DE JUTIAPA
1061	2021-11-17 08:43	14.016	-90.039	0.9	1.3	4	8	G4	DEPARTAMENTO DE JUTIAPA
1062	2021-11-17 08:52	14.018	-90.042	0.6	1.9	4	8	G4	DEPARTAMENTO DE JUTIAPA
1063	2021-11-17 11:14	13.854	-91.340	11.2	3.5	7	14	G2	OCEANO PACIFICO-COSTAS DE ESCUINTLA

Continúa en la siguiente página...

Cuadro 3: ...continuación

No.	Tiempo de origen	Lat	Lon	Prof	M	NST	NF	ZS	REG
1064	2021-11-17 11:48	13.025	-88.533	22.8	4.5	16	23	REGIONAL	OCEANO PACIFICO-COSTAS DE EL SALVADOR
1065	2021-11-17 13:01	13.696	-90.190	77.2	5.1	23	43	SUBDUCCION	OCEANO PACIFICO-COSTAS DE JUTIAPA
1066	2021-11-17 15:22	13.198	-90.113	22.1	3.6	12	20	G1	OCÉANO PACÍFICO
1067	2021-11-17 16:11	13.864	-91.209	16.2	3.7	6	8	G2	OCEANO PACIFICO-COSTAS DE ESCUINTLA
1068	2021-11-17 20:04	13.800	-89.970	75.1	3.8	5	6	SUBDUCCION	TERRITORIO DE EL SALVADOR
1069	2021-11-17 23:46	14.039	-90.095	11.6	3.5	7	12	G4	DEPARTAMENTO DE JUTIAPA
1070	2021-11-18 00:57	14.036	-90.061	3.2	2.8	13	26	G4	DEPARTAMENTO DE JUTIAPA
1071	2021-11-18 02:55	13.886	-93.124	35.1	4.4	7	11	REGIONAL	OCÉANO PACÍFICO
1072	2021-11-18 04:55	13.401	-89.690	63.4	3.3	11	19	REGIONAL	OCEANO PACIFICO-COSTAS DE EL SALVADOR
1073	2021-11-18 09:50	13.680	-91.440	11.0	3.7	12	22	G1	OCÉANO PACÍFICO
1074	2021-11-18 10:29	14.031	-90.036	0.1	1.7	3	6	G4	DEPARTAMENTO DE JUTIAPA
1075	2021-11-18 10:51	14.036	-90.048	1.2	2.3	3	6	G4	DEPARTAMENTO DE JUTIAPA
1076	2021-11-18 10:54	13.509	-90.992	13.5	3.6	16	26	G1	OCÉANO PACÍFICO
1077	2021-11-18 10:56	13.500	-91.031	20.1	5.7	29	44	G1	OCÉANO PACÍFICO
1078	2021-11-18 11:00	14.081	-90.243	141.2	4.2	33	61	SUBDUCCION	DEPARTAMENTO DE SANTA ROSA
1079	2021-11-18 11:02	13.540	-91.005	15.3	2.5	11	16	G1	OCÉANO PACÍFICO
1080	2021-11-18 11:03	13.529	-91.026	15.0	3.5	9	18	G1	OCÉANO PACÍFICO
1081	2021-11-18 11:09	13.596	-91.000	50.0	3.5	7	10	SUBDUCCION	OCÉANO PACÍFICO
1082	2021-11-18 11:15	13.505	-91.093	35.1	3.8	13	20	SUBDUCCION	OCÉANO PACÍFICO
1083	2021-11-18 11:23	13.594	-91.069	45.2	4.7	14	23	SUBDUCCION	OCÉANO PACÍFICO
1084	2021-11-18 11:26	13.481	-91.024	50.0	4.8	23	42	SUBDUCCION	OCÉANO PACÍFICO
1085	2021-11-18 11:56	13.533	-91.006	28.0	3.1	5	6	SUBDUCCION	OCÉANO PACÍFICO
1086	2021-11-18 12:03	13.668	-91.132	65.6	3.3	4	7	SUBDUCCION	OCEANO PACIFICO-COSTAS DE ESCUINTLA
1087	2021-11-18 12:09	13.508	-91.033	50.0	4.6	12	16	SUBDUCCION	OCÉANO PACÍFICO
1088	2021-11-18 13:28	13.493	-91.010	35.2	3.2	5	6	SUBDUCCION	OCÉANO PACÍFICO
1089	2021-11-18 13:49	14.099	-91.100	86.7	3.6	3	4	SUBDUCCION	DEPARTAMENTO DE ESCUINTLA
1090	2021-11-18 16:25	14.039	-90.033	3.1	2.9	7	13	G4	DEPARTAMENTO DE JUTIAPA
1091	2021-11-18 18:52	14.041	-90.025	2.3	2.4	5	10	G4	DEPARTAMENTO DE JUTIAPA
1092	2021-11-18 19:45	14.460	-92.675	53.8	3.6	11	18	SUBDUCCION	OCÉANO PACÍFICO
1093	2021-11-18 20:20	15.115	-91.778	98.9	2.7	4	6	SUBDUCCION	DEPARTAMENTO DE SAN MARCOS
1094	2021-11-18 20:29	13.529	-90.988	13.3	3.3	6	9	G1	OCÉANO PACÍFICO
1095	2021-11-18 21:49	15.665	-93.879	35.1	4.0	5	17	REGIONAL	OCEANO PACIFICO-COSTAS DE MEXICO
1096	2021-11-18 22:07	13.985	-90.052	0.4	2.4	3	6	G4	DEPARTAMENTO DE JUTIAPA
1097	2021-11-18 22:12	13.974	-90.040	2.2	2.3	3	6	G4	DEPARTAMENTO DE JUTIAPA
1098	2021-11-18 22:14	13.974	-90.039	2.2	1.8	3	6	G4	DEPARTAMENTO DE JUTIAPA
1099	2021-11-18 22:15	13.985	-90.051	0.4	2.5	3	6	G4	DEPARTAMENTO DE JUTIAPA
1100	2021-11-18 22:19	14.029	-90.037	0.0	2.3	3	6	G4	DEPARTAMENTO DE JUTIAPA
1101	2021-11-18 22:34	14.031	-90.036	0.0	2.1	3	6	G4	DEPARTAMENTO DE JUTIAPA
1102	2021-11-18 22:43	12.900	-89.019	29.0	4.2	7	8	REGIONAL	OCÉANO PACÍFICO
1103	2021-11-18 23:17	14.165	-89.772	7.1	2.8	9	15	G5	DEPARTAMENTO DE JUTIAPA
1104	2021-11-18 23:42	14.058	-91.956	21.2	3.8	7	14	G1	OCEANO PACIFICO-COSTAS DE RETALHULEU
1105	2021-11-18 23:49	14.528	-90.218	23.1	2.2	5	7	G5	DEPARTAMENTO DE JALAPA
1106	2021-11-19 00:27	13.554	-91.004	32.2	3.4	10	13	SUBDUCCION	OCÉANO PACÍFICO
1107	2021-11-19 00:38	14.448	-90.419	1.0	2.5	6	10	G4	DEPARTAMENTO DE SANTA ROSA
1108	2021-11-19 04:17	13.952	-91.284	45.0	3.3	7	9	SUBDUCCION	DEPARTAMENTO DE ESCUINTLA
1109	2021-11-19 05:37	14.802	-92.407	59.1	4.2	17	22	SUBDUCCION	TERRITORIO DE MEXICO
1110	2021-11-19 12:33	14.479	-90.575	7.7	2.0	3	6	G4	DEPARTAMENTO DE GUATEMALA
1111	2021-11-19 18:40	13.565	-90.127	67.0	4.1	14	17	SUBDUCCION	OCEANO PACIFICO-COSTAS DE EL SALVADOR
1112	2021-11-19 21:38	13.689	-89.288	25.8	4.1	6	6	REGIONAL	TERRITORIO DE EL SALVADOR
1113	2021-11-20 12:11	14.550	-90.831	237.1	4.0	16	26	SUBDUCCION	DEPARTAMENTO DE CHIMALTENANGO

Continúa en la siguiente página...

Cuadro 3: ...continuación

No.	Tiempo de origen	Lat	Lon	Prof	M	NST	NF	ZS	REG
1114	2021-11-20 16:17	14.605	-90.532	4.0	2.2	9	17	G5	DEPARTAMENTO DE GUATEMALA
1115	2021-11-20 22:27	13.400	-90.235	26.8	3.2	7	12	SUBDUCCION	OCÉANO PACÍFICO
1116	2021-11-21 02:04	14.348	-90.769	5.8	2.6	9	17	G4	DEPARTAMENTO DE ESCUINTLA
1117	2021-11-21 05:01	14.829	-93.922	35.2	4.3	14	18	REGIONAL	OCÉANO PACÍFICO
1118	2021-11-21 12:41	14.155	-89.726	6.2	2.4	4	6	G5	DEPARTAMENTO DE JUTIAPA
1119	2021-11-21 12:44	14.152	-89.723	9.2	2.6	6	9	G5	DEPARTAMENTO DE JUTIAPA
1120	2021-11-21 19:04	14.174	-92.510	15.3	3.6	6	8	G1	OCÉANO PACÍFICO
1121	2021-11-21 21:38	13.183	-90.098	23.3	3.7	11	16	G1	OCÉANO PACÍFICO
1122	2021-11-22 00:47	14.740	-91.580	0.0	3.1	3	4	G3	DEPARTAMENTO DE QUETZALTENANGO
1123	2021-11-22 04:16	15.543	-93.240	70.2	4.1	7	10	REGIONAL	OCEANO PACIFICO-COSTAS DE MEXICO
1124	2021-11-22 04:22	13.008	-88.759	90.8	3.7	5	7	REGIONAL	OCEANO PACIFICO-COSTAS DE EL SALVADOR
1125	2021-11-22 05:58	14.077	-92.366	58.9	4.2	16	20	SUBDUCCION	OCÉANO PACÍFICO
1126	2021-11-22 11:47	14.249	-91.856	48.9	3.2	8	12	SUBDUCCION	OCEANO PACIFICO-COSTAS DE RETALHULEU
1127	2021-11-22 11:57	13.325	-91.118	34.9	3.5	8	9	SUBDUCCION	OCÉANO PACÍFICO
1128	2021-11-22 13:10	15.228	-92.419	120.3	3.6	4	7	REGIONAL	TERRITORIO DE MEXICO
1129	2021-11-22 15:25	13.732	-90.986	94.0	3.1	5	8	SUBDUCCION	OCEANO PACIFICO-COSTAS DE ESCUINTLA
1130	2021-11-22 20:11	14.113	-91.661	79.6	2.5	3	5	SUBDUCCION	OCEANO PACIFICO-COSTAS DE SUCHITEPEQUEZ
1131	2021-11-22 21:17	13.010	-90.485	4.0	3.7	5	8	G1	OCÉANO PACÍFICO
1132	2021-11-22 22:32	13.511	-90.229	39.6	3.7	7	7	SUBDUCCION	OCEANO PACIFICO-COSTAS DE EL SALVADOR
1133	2021-11-22 22:34	13.105	-90.419	13.1	3.7	9	12	G1	OCÉANO PACÍFICO
1134	2021-11-22 22:37	14.583	-92.068	37.2	3.4	10	10	SUBDUCCION	DEPARTAMENTO DE QUETZALTENANGO
1135	2021-11-22 22:38	14.572	-90.811	4.9	2.9	3	5	G4	DEPARTAMENTO DE CHIMALTENANGO
1136	2021-11-22 23:54	13.059	-90.442	4.9	2.6	7	10	G1	OCÉANO PACÍFICO
1137	2021-11-22 23:56	12.764	-90.507	50.0	5.6	19	20	SUBDUCCION	OCÉANO PACÍFICO
1138	2021-11-22 23:58	12.714	-90.594	0.0	3.2	9	9	G1	OCÉANO PACÍFICO
1139	2021-11-23 00:30	13.068	-90.421	4.2	3.4	9	10	G1	OCÉANO PACÍFICO
1140	2021-11-23 01:13	12.867	-90.526	31.1	3.7	8	10	SUBDUCCION	OCÉANO PACÍFICO
1141	2021-11-23 01:22	13.383	-90.615	12.8	3.1	5	7	G1	OCÉANO PACÍFICO
1142	2021-11-23 04:19	12.876	-90.529	33.8	3.7	6	9	SUBDUCCION	OCÉANO PACÍFICO
1143	2021-11-23 09:28	13.675	-88.843	1.1	3.7	6	9	REGIONAL	TERRITORIO DE EL SALVADOR
1144	2021-11-23 10:30	14.379	-91.790	36.7	3.2	3	4	SUBDUCCION	DEPARTAMENTO DE RETALHULEU
1145	2021-11-23 12:50	15.078	-92.150	72.5	2.7	4	7	SUBDUCCION	TERRITORIO DE MEXICO
1146	2021-11-23 14:44	13.074	-90.405	34.9	3.4	7	8	SUBDUCCION	OCÉANO PACÍFICO
1147	2021-11-23 16:27	13.140	-90.139	17.9	3.4	6	10	G1	OCÉANO PACÍFICO
1148	2021-11-23 21:57	14.882	-92.853	50.0	3.9	6	8	REGIONAL	OCEANO PACIFICO-COSTAS DE MEXICO
1149	2021-11-23 23:15	12.737	-89.909	11.9	3.9	4	5	REGIONAL	OCÉANO PACÍFICO
1150	2021-11-24 01:08	14.392	-91.823	68.9	3.3	4	6	SUBDUCCION	DEPARTAMENTO DE RETALHULEU
1151	2021-11-24 02:32	14.589	-90.800	1.4	2.3	8	13	G4	DEPARTAMENTO DE CHIMALTENANGO
1152	2021-11-24 04:32	14.695	-92.414	25.1	3.7	6	10	SUBDUCCION	OCEANO PACIFICO-COSTAS DE MEXICO
1153	2021-11-24 04:55	13.081	-90.479	13.3	4.0	15	16	G1	OCÉANO PACÍFICO
1154	2021-11-24 09:16	13.933	-93.061	54.2	3.9	5	6	SUBDUCCION	OCÉANO PACÍFICO
1155	2021-11-24 09:48	13.379	-90.706	18.6	4.2	15	22	G1	OCÉANO PACÍFICO
1156	2021-11-24 11:09	13.325	-90.749	15.1	3.9	17	19	G1	OCÉANO PACÍFICO
1157	2021-11-24 11:53	14.507	-93.285	50.0	3.9	8	10	REGIONAL	OCÉANO PACÍFICO
1158	2021-11-24 16:57	15.036	-92.629	93.4	3.9	14	21	REGIONAL	TERRITORIO DE MEXICO
1159	2021-11-24 18:22	15.061	-91.473	13.1	3.4	4	8	G6	DEPARTAMENTO DE TOTONICAPAN
1160	2021-11-24 20:51	13.143	-90.845	7.4	3.9	8	14	G1	OCÉANO PACÍFICO
1161	2021-11-24 20:52	13.096	-90.677	74.0	3.9	6	11	SUBDUCCION	OCÉANO PACÍFICO
1162	2021-11-25 00:42	13.037	-90.458	8.2	3.9	4	8	G1	OCÉANO PACÍFICO
1163	2021-11-25 05:19	13.398	-89.736	50.2	3.2	5	8	REGIONAL	OCEANO PACIFICO-COSTAS DE EL SALVADOR

Continúa en la siguiente página...

Cuadro 3: ...continuación

No.	Tiempo de origen	Lat	Lon	Prof	M	NST	NF	ZS	REG
1164	2021-11-25 09:31	13.998	-91.643	6.1	3.6	6	11	G2	OCEANO PACIFICO-COSTAS DE SUCHITEPEQUEZ
1165	2021-11-25 15:37	14.041	-90.032	4.2	2.3	4	8	G4	DEPARTAMENTO DE JUTIAPA
1166	2021-11-25 18:34	14.326	-91.478	100.4	3.3	14	22	SUBDUCCION	DEPARTAMENTO DE SUCHITEPEQUEZ
1167	2021-11-25 19:17	13.160	-90.032	0.0	3.8	4	7	G1	OCÉANO PACÍFICO
1168	2021-11-25 22:29	14.114	-91.790	57.3	2.9	8	12	SUBDUCCION	OCEANO PACIFICO-COSTAS DE SUCHITEPEQUEZ
1169	2021-11-26 00:12	13.027	-90.435	3.2	4.0	9	13	G1	OCÉANO PACÍFICO
1170	2021-11-26 12:03	18.307	-92.730	35.1	3.6	4	7	REGIONAL	TERRITORIO DE MEXICO
1171	2021-11-26 19:15	13.538	-91.348	6.1	3.8	6	8	G1	OCÉANO PACÍFICO
1172	2021-11-26 19:50	13.142	-90.398	13.4	3.4	5	7	G1	OCÉANO PACÍFICO
1173	2021-11-26 23:06	14.011	-89.684	0.7	2.6	5	7	G4	TERRITORIO DE EL SALVADOR
1174	2021-11-27 12:16	13.796	-90.533	61.8	3.1	10	15	SUBDUCCION	OCEANO PACIFICO-COSTAS DE SANTA ROSA
1175	2021-11-27 21:04	13.033	-90.024	16.8	3.5	5	6	G1	OCÉANO PACÍFICO
1176	2021-11-28 00:48	14.892	-92.638	69.3	3.4	7	8	REGIONAL	OCEANO PACIFICO-COSTAS DE MEXICO
1177	2021-11-28 01:56	14.474	-90.652	3.9	2.2	6	8	G4	DEPARTAMENTO DE SACATEPEQUEZ
1178	2021-11-28 03:40	14.634	-91.515	84.6	3.1	7	10	SUBDUCCION	DEPARTAMENTO DE SOLOLA
1179	2021-11-28 04:11	13.268	-89.868	31.8	3.0	6	9	SUBDUCCION	OCEANO PACIFICO-COSTAS DE EL SALVADOR
1180	2021-11-28 05:33	14.582	-92.419	67.7	3.3	6	8	SUBDUCCION	OCEANO PACIFICO-COSTAS DE MEXICO
1181	2021-11-28 05:42	14.135	-93.294	19.3	4.0	9	10	REGIONAL	OCÉANO PACÍFICO
1182	2021-11-28 07:19	15.661	-90.869	1.0	3.0	6	10	G6	DEPARTAMENTO DE QUICHE
1183	2021-11-28 09:13	14.745	-91.566	0.2	1.9	3	4	G3	DEPARTAMENTO DE QUETZALTENANGO
1184	2021-11-28 12:49	13.992	-90.033	3.8	1.8	3	6	G4	DEPARTAMENTO DE JUTIAPA
1185	2021-11-28 15:49	14.111	-89.748	1.0	2.8	7	9	G4	TERRITORIO DE EL SALVADOR
1186	2021-11-28 18:25	13.264	-89.551	49.5	3.1	6	9	REGIONAL	OCEANO PACIFICO-COSTAS DE EL SALVADOR
1187	2021-11-28 19:12	13.400	-89.755	49.6	3.1	12	17	REGIONAL	OCEANO PACIFICO-COSTAS DE EL SALVADOR
1188	2021-11-28 21:32	13.889	-92.727	10.5	4.2	8	12	G1	OCÉANO PACÍFICO
1189	2021-11-29 02:15	13.986	-90.033	4.0	2.1	3	6	G4	DEPARTAMENTO DE JUTIAPA
1190	2021-11-29 02:28	13.985	-90.034	3.5	1.5	3	6	G4	DEPARTAMENTO DE JUTIAPA
1191	2021-11-29 06:11	13.360	-89.927	31.8	3.1	5	10	SUBDUCCION	OCEANO PACIFICO-COSTAS DE EL SALVADOR
1192	2021-11-29 08:20	13.315	-89.949	33.1	3.8	10	17	SUBDUCCION	OCEANO PACIFICO-COSTAS DE EL SALVADOR
1193	2021-11-29 10:04	14.018	-90.040	0.7	1.9	3	6	G4	DEPARTAMENTO DE JUTIAPA
1194	2021-11-29 16:50	14.286	-92.301	46.2	4.2	10	10	SUBDUCCION	OCEANO PACIFICO-COSTAS DE RETALHULEU
1195	2021-11-29 17:35	13.804	-91.551	12.7	2.8	4	5	G1	OCEANO PACIFICO-COSTAS DE ESCUINTLA
1196	2021-11-30 00:30	13.139	-88.982	44.9	3.6	5	6	REGIONAL	OCEANO PACIFICO-COSTAS DE EL SALVADOR
1197	2021-11-30 00:50	14.725	-91.567	1.2	2.7	3	4	G3	DEPARTAMENTO DE QUETZALTENANGO
1198	2021-11-30 05:24	14.610	-92.257	31.4	3.9	9	9	SUBDUCCION	OCEANO PACIFICO-COSTAS DE MEXICO
1199	2021-11-30 11:08	14.597	-92.127	67.2	2.9	5	7	SUBDUCCION	DEPARTAMENTO DE QUETZALTENANGO
1200	2021-11-30 13:31	14.435	-93.277	26.2	3.9	6	7	REGIONAL	OCÉANO PACÍFICO
1201	2021-11-30 17:20	13.612	-92.102	6.3	3.8	8	9	G1	OCÉANO PACÍFICO
1202	2021-11-30 20:23	14.031	-90.050	0.0	1.9	3	6	G4	DEPARTAMENTO DE JUTIAPA
1203	2021-11-30 22:16	13.998	-90.036	3.4	2.0	3	6	G4	DEPARTAMENTO DE JUTIAPA
1204	2021-11-30 23:52	13.997	-90.037	2.6	2.1	3	6	G4	DEPARTAMENTO DE JUTIAPA

(fin del cuadro)

Donde:

Tiempo de origen	Hora en que se generó el sismo (UTC -06:00:00)
Lat	Latitud Norte del epicentro.
Lon	Longitud Oeste del epicentro.
Prof	Profundidad del sismo en kilómetros.
M	Magnitud sísmica estimada.
NST	Número de estaciones que registraron el sismo.
NF	Número de fases.
ZS	Zona Sísmica.
REG	Región epicentral.
	Eventos sísmicos reportados sensibles